

Dokladová část

1. Vyjádření správců inženýrských sítí:

- 1) Vodárny a kanalizace Karlovy Vary, závod Stříbro
- 2) ČEZ ICT Services a.s., Guldenerova 19, 303 38 Plzeň
- 3) ČEZ Distribuce a.s., Guldenerova 19, 303 03 Plzeň
- 4) CETIN a.s., Olšanská 2681/6 Praha 3, 130 00
- 5) RWE Distribuční služby, Doudlevecká 48, 304 77 Plzeň
- 6) T Mobil, Tomíčková 1144/1, 149 00 Praha 4
- 7) VODAFONE Czech Republic a.s., Vinohradská 167, 100 00 Praha 10
- 8) ČEPS a.s., Elektrárenská 774, 101 52 Praha
- 9) NET4GAS, Na Hřebenech II 1718/8 P.O.Box 22, 140 02 Praha 4 Nusle + BRAWA a.s.
- 10) UPC Česká republika s.r.o., Závěšova 5, 140 00 Praha
- 11) MERO ČR, a. s., Veltruská 748, 278 01 Kralupy nad Vltavou
- 12) České radiokomunikace a.s., Skokanská 2117/1, 169 00 Praha 6
- 13) SITEL s.r.o., Baarova 957/15, 140 00 Praha 4
- 14) Dial Telecom a.s., Křížíkova 237/36a, 186 00 Praha 8

2. Zápisy z výrobních výborů:

ze dne 1.4.2016

3. Vyjádření dotčených orgánů k PD:

- 1) Městský úřad Stříbro odbor životního prostředí
- 2) Městský úřad Bezručice, odbor výstavby a životního prostředí
- 3) Obecní úřad Kokašice
- 4) Povodí Vltavy s.p. závod Berounka
- 5) Ministerstvo zdravotnictví ČR
- 6) Městský úřad Bezručice, odbor výstavby a životního prostředí – závazné stanovisko k VKP
- 7) Vodárny a kanalizace Karlovy Vary, a.s., závod Stříbro
- 8) ČEPS a.s.
- 9) ČEZ Distribuce a.s., Dokumentace Plzeň, Guldenerova 19, 303 03 Plzeň
- 10) Obecní úřad Kokašice – povolení kácení
- 11) Souhlas s realizací stavby propustku a navazujícího příkopu na poz. 1434, 1435 a 1249/11

1. Vyjádření správců inženýrských sítí:

Zákres sítí

Město/katastr : Kokašice
Čtvrť/Ulice : Čeliv - polní cesta
č.p./p.p.č. :

Číslo jednací : 05/230216
Č.j. v knize : 1001/2016

Za účelem : informativní zakres vodovodu a kanalizace

Žadatel : SUDOP Project Plzeň a.s.

Stupeň : zakres sítí

Provoz vodovodů : Stříbro, p. Josef Nováček, tel.: 359010631, 602457269

Provoz kanalizací : Stříbro, p. Miroslav Heřman, tel.: 359010766, 606621313

Zakreslil : Iveta Zíková (tel: 724246510, izikova@vodakva.cz)

Vodohospodářská zařízení jsou na situaci zakreslena informativně dle stávající dokumentace Vodakvy. Zařízení je nutno upřesnit vytýčením na místě. Přesné vytýčení vodohospodářských zařízení vám zajistí naše příslušné provozy.

Při souběhu a křížení se stávajícími sítěmi ve správě Vodakvy požadujeme respektovat ČSN 73 6005 Prostorové uspořádání sítí technického vybavení.

Tento doklad nenahrazuje vyjádření k územnímu - stavebnímu řízení.

Při dalším jednání ohledně předmětné akce používejte prosím příslušné číslo jednací.
CO : vlastní,

Datum : 23.2.2016

Podpis :

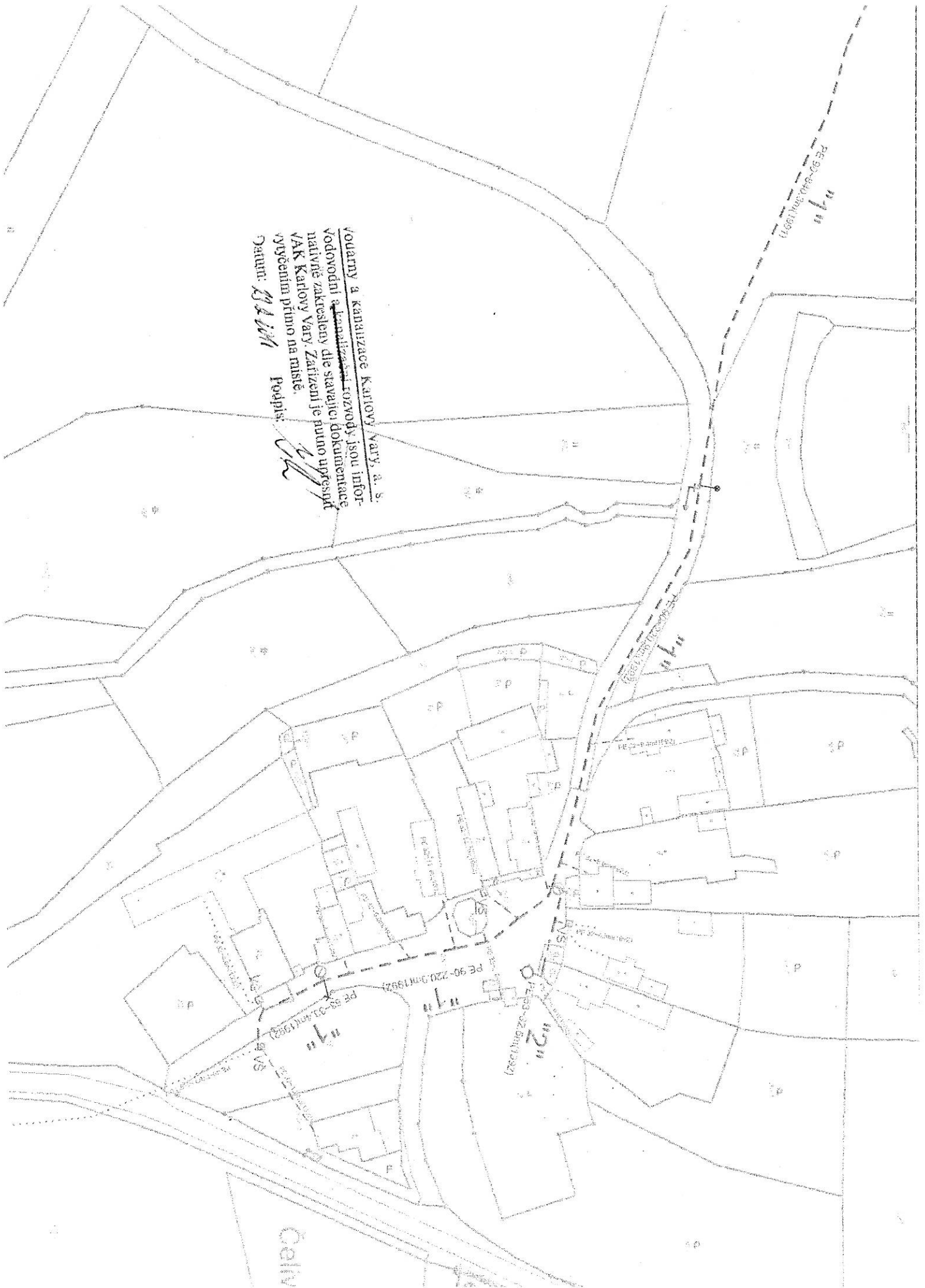
[Podpis]
Vodárny a kanalizace Karlovy Vary, a.s.


Zapsáno v OR KS Plzeň pod č. B 375

Studentská 328/64 (6)

360 07 Karlovy Vary - Doubí

Vodárny a kanalizace Karlovy Vary, a. s.
Vodovodní a kanalizační rozvody jsou infor-
mativně zakresleny dle stavební dokumentace
JAK Karlovy Vary. Zařízení je plně upřesněno
vyjádřením přímo na místě.
Datum: 23. 11. 1997 Pořadí: 1/1





ŽADATELSUDOP Project Plzeň a.s.

NAŠE ZNAČKA
0200404150VYŘIZUJE / LINKA
ČEZ ICT Services, a. s.VYŘÍZENO DNE
28.01.2016

Pro: **Stavební řízení****Věc: Sdělení o existenci komunikačního vedení společnosti ČEZ ICT Services, a. s., pro akci:****Zpracování projektové dokumentace: Čeliv-polní cesta HPC 1N**

Vážený zákazníku,

dovolujeme si reagovat na Vaši žádost číslo 0200404150 ze dne 28.01.2016, která se týkala sdělení o existenci komunikačního zařízení na Vámi určeném zájmovém území.

Dle vědomí společnosti ČEZ ICT Services, a. s. se na Vámi vymezeném zájmovém území **nenachází komunikační zařízení v majetku společnosti ČEZ ICT Services, a. s.**

Zároveň si Vás dovoluujeme upozornit, že není vyloučeno, že se ve Vámi vymezeném zájmovém území nachází jiné zařízení, které není v majetku společnosti ČEZ ICT Services, a. s.

Toto sdělení je platné do 28.01.2017.


V souvislosti s výše uvedeným si Vás dovoluujeme upozornit, že sdělení o existenci či neexistenci sítí představuje skutečnosti tvořící obchodní tajemství společnosti ČEZ ICT Services, a. s. Poskytnuté informace jsou dále také důvěrnými informacemi společnosti ČEZ ICT Services, a. s. Z výše uvedených důvodů si Vás proto společnost ČEZ ICT Services, a. s. dovoluje upozornit, že s poskytnutými informacemi je potřeba nakládat dle platných právních předpisů, v opačném případě se vystavujete postihu ve smyslu platné právní úpravy. V této souvislosti si Vás dovoluujeme rovněž upozornit, že požadované informace nesmí být předány, sděleny, využity, zpřístupněny, či jiným způsobem postoupeny na jakoukoli třetí osobu bez předchozího prokazatelného souhlasu společnosti ČEZ ICT Services, a. s. Informace o existenci sítí mohou být využity pouze pro účel, pro který byly vyžádány.

S pozdravem

Martin Šklíba
ČEZ ICT Services, a. s.

Přílohy

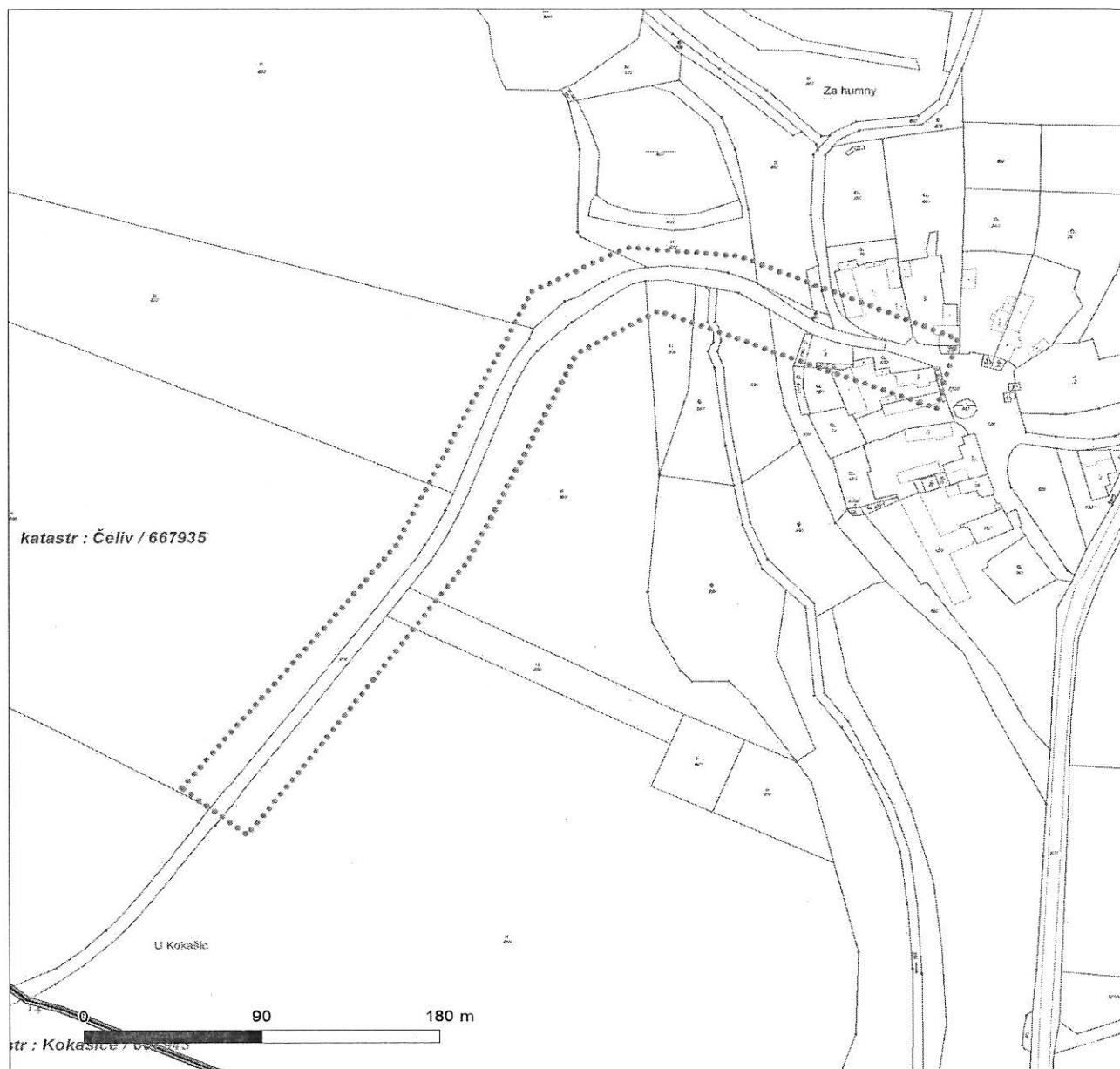
Situační výkres zájmového území



Platí pouze se sdělením číslo 0200404150.


Zakreslené polohy zařízení v příloze jsou pouze informativní.

Situační výkres zájmového území



LEGENDA

- | | | | |
|-----------|---------------------------|-----------|-----------------------------|
| — — — — — | Nadzemní optické vedení | — — — — — | Radioreléový spoj vzduch |
| ————— | Podzemní optické vedení | | Zájmové území |
| - - - - - | Nadzemní metalické vedení | ===== | Hranice katastrálního území |
| ————— | Podzemní metalické vedení | | |



ŽADATEL

SUDOP Project Plzeň a.s.

NAŠE ZNAČKA
0200404148

VYŘIZUJE / LINKA
ČEZ ICT Services, a. s.

VYŘÍZENO DNE
28.01.2016

Pro: **Stavební řízení**

Věc: Sdělení o existenci komunikačního vedení společnosti ČEZ ICT Services, a. s., pro akci:

Zpracování projektové dokumentace: Čeliv-polní cesta HPC 1N

Vážený zákazníku,

dovolujeme si reagovat na Vaši žádost číslo 0200404148 ze dne 28.01.2016, která se týkala sdělení o existenci komunikačního zařízení na Vámi určeném zájmovém území.

Dle vědomí společnosti ČEZ ICT Services, a. s. se na Vámi vymezeném zájmovém území **nenachází komunikační zařízení v majetku společnosti ČEZ ICT Services, a. s.**

Zároveň si Vás dovoluujeme upozornit, že není vyloučeno, že se ve Vámi vymezeném zájmovém území nachází jiné zařízení, které není v majetku společnosti ČEZ ICT Services, a. s.

Toto sdělení je platné do 28.01.2017.

V souvislosti s výše uvedeným si Vás dovoluujeme upozornit, že sdělení o existenci či neexistenci sítí představuje skutečnosti tvořící obchodní tajemství společnosti ČEZ ICT Services, a. s. Poskytnuté informace jsou dále také důvěrnými informacemi společnosti ČEZ ICT Services, a. s. Z výše uvedených důvodů si Vás proto společnost ČEZ ICT Services, a. s. dovoluje upozornit, že s poskytnutými informacemi je potřeba nakládat dle platných právních předpisů, v opačném případě se vystavujete postihu ve smyslu platné právní úpravy. V této souvislosti si Vás dovoluujeme rovněž upozornit, že požadované informace nesmí být předány, sděleny, využity, zpřístupněny, či jiným způsobem postoupeny na jakoukoli třetí osobu bez předchozího prokazatelného souhlasu společnosti ČEZ ICT Services, a. s. Informace o existenci sítí mohou být využity pouze pro účel, pro který byly vyžádány.

S pozdravem

Martin Šklíba
ČEZ ICT Services, a. s.

Přílohy

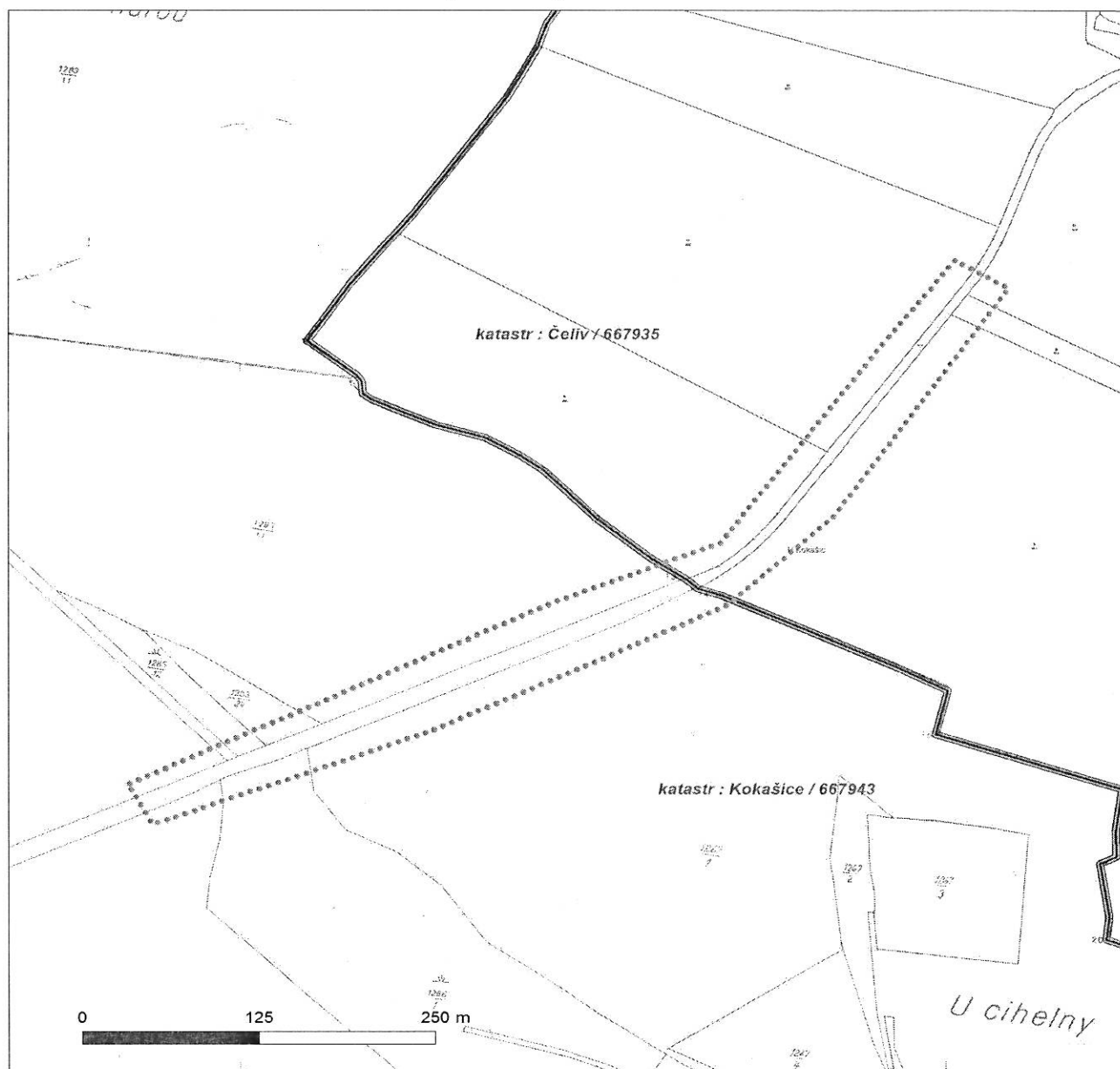
Situační výkres zájmového území



Platí pouze se sdělením číslo 0200404148.


Zakreslené polohy zařízení v příloze jsou pouze informativní.

Situační výkres zájmového území



LEGENDA

- | | | | |
|-----------|---------------------------|-----------|-----------------------------|
| — — — — — | Nadzemní optické vedení | — — — — — | Radioreléový spoj vzduch |
| ————— | Podzemní optické vedení | | Zájmové území |
| — — — — — | Nadzemní metalické vedení | ————— | Hranice katastrálního území |
| ————— | Podzemní metalické vedení | | |



ŽADATEL

SUDOP Project Plzeň a.s.

NAŠE ZNAČKA
0200404146

VYŘIZUJE / LINKA
ČEZ ICT Services, a. s.

VYŘÍZENO DNE
28.01.2016

Pro: **Stavební řízení**

Věc: Sdělení o existenci komunikačního vedení společnosti ČEZ ICT Services, a. s., pro akci:

Zpracování projektové dokumentace: Čeliv-polní cesta HPC 1N

Vážený zákazníku,

dovolujeme si reagovat na Vaši žádost číslo 0200404146 ze dne 28.01.2016, která se týkala sdělení o existenci komunikačního zařízení na Vámi určeném zájmovém území.

Dle vědomí společnosti ČEZ ICT Services, a. s. se na Vámi vymezeném zájmovém území **nenachází komunikační zařízení v majetku společnosti ČEZ ICT Services, a. s.**

Zároveň si Vás dovoluujeme upozornit, že není vyloučeno, že se ve Vámi vymezeném zájmovém území nachází jiné zařízení, které není v majetku společnosti ČEZ ICT Services, a. s.

Toto sdělení je platné do 28.01.2017.


V souvislosti s výše uvedeným si Vás dovoluujeme upozornit, že sdělení o existenci či neexistenci sítí představuje skutečnosti tvořící obchodní tajemství společnosti ČEZ ICT Services, a. s. Poskytnuté informace jsou dále také důvěrnými informacemi společnosti ČEZ ICT Services, a. s. Z výše uvedených důvodů si Vás proto společnost ČEZ ICT Services, a. s. dovoluje upozornit, že s poskytnutými informacemi je potřeba nakládat dle platných právních předpisů, v opačném případě se vystavujete postihu ve smyslu platné právní úpravy. V této souvislosti si Vás dovoluujeme rovněž upozornit, že požadované informace nesmí být předány, sděleny, využity, zpřístupněny, či jiným způsobem postoupeny na jakoukoli třetí osobu bez předchozího prokazatelného souhlasu společnosti ČEZ ICT Services, a. s. Informace o existenci sítí mohou být využity pouze pro účel, pro který byly vyžádány.

S pozdravem

Martin Šklíba
ČEZ ICT Services, a. s.

Přílohy

Situační výkres zájmového území



Platí pouze se sdělením číslo 0200404146.


Zakreslené polohy zařízení v příloze jsou pouze informativní.

Situační výkres zájmového území



LEGENDA

- | | |
|---------------------------------|--------------------------------|
| — — — Nadzemní optické vedení | — Radioreléový spoj vzduch |
| — Podzemní optické vedení | Zájmové území |
| — — — Nadzemní metalické vedení | == Hranice katastrálního území |
| — Podzemní metalické vedení | |



ŽADATEL

SUDOP Project Plzeň a.s.

NAŠE ZNAČKA
0100519195VYŘIZUJE / LINKA
840 840 840VYŘÍZENO DNE
28.01.2016

**Věc: Sdělení o existenci energetického zařízení v majetku společnosti ČEZ Distribuce, a. s., pro akci:
Zpracování projektové dokumentace: Čeliv-polní cesta HPC 1N**

Vážený zákazníku,
dovolujeme si reagovat na Vaši žádost číslo 0100519195 ze dne 28.01.2016 o sdělení existence energetického zařízení v majetku společnosti ČEZ Distribuce, a. s., ve Vámi vymezeném zájmovém území.
V majetku ČEZ Distribuce, a. s., se na Vámi uvedeném zájmovém území nachází nebo ochranným pásmem zasahuje energetické zařízení typu:

	síť NN	síť VN	síť VVN
Podzemní síť			
Nadzemní síť	střet		
Stanice			


Energetické zařízení je chráněno ochranným pásmem podle § 46 zákona č. 458/2000 Sb., o podmínkách podnikání a o výkonu státní správy v energetických odvětvích a o změně některých zákonů (energetický zákon) ve znění pozdějších předpisů (dále jen "**energetický zákon**"). Přibližný průběh tras energetických zařízení zasíláme v příloze k tomuto dopisu. Dovolujeme si upozornit, že v trase kabelového vedení může být uloženo několik kabelů.

V případě, že uvažovaná akce nebo činnost zasáhne do ochranného pásma nadzemních vedení nebo trafostanic, popř. bude po vytyčení zjištěno, že zasahuje do ochranného pásma podzemních vedení, je nutné písemně požádat společnost ČEZ Distribuce, a. s. o souhlas s činností v ochranném pásmu (formulář je k dispozici na www.cezdistribuce.cz v části Formuláře / Činnosti v ochranných pásmech, kontaktní údaje pro podání Vaší žádosti naleznete v zápatí). Jestliže uvažovaná akce vyvolá potřebu dílčí změny trasy vedení nebo přemístění některých prvků energetického zařízení, je nutné včas společnost ČEZ Distribuce, a. s. požádat o přeložku zařízení podle § 47 energetického zákona. Dovolujeme si Vás rovněž upozornit, že v zájmovém území se může nacházet také energetické zařízení, které není v majetku společnosti ČEZ Distribuce, a. s.

V případě existence podzemních energetických zařízení je povinností stavebníka alespoň čtrnáct dní před započatím zemních prací požádat prostřednictvím Zákaznické linky 840 840 840 o tzv. vytyčení.

Pokud dojde k obnažení kabelového vedení nebo k poškození energetického zařízení, kontaktujte prosím bezodkladně naši Poruchovou linku 840 850 860, která je Vám k dispozici 24 hodin denně, 7 dní v týdnu.

Toto sdělení je platné do 28.07.2016 a je jedním z podkladů pro zpracování projektové dokumentace, pokud je taková dokumentace zpracovávána. Toto sdělení však nenahrazuje vyjádření provozovatele distribuční soustavy k projektové dokumentaci pro územní nebo stavební řízení, k připojení nového odběru, zdroje elektrické energie nebo k navýšení rezervovaného příkonu a výkonu a mimo havárií ani souhlas s činností v ochranném pásmu.



V souvislosti s výše uvedeným si Vás dovoluujeme upozornit, že uvedené sdělení včetně jeho příloh obsahuje skutečnosti tvořící obchodní tajemství společnosti ČEZ Distribuce, a. s. Poskytnuté informace jsou dále také důvěrnými informacemi a obchodně citlivými informacemi společnosti ČEZ Distribuce, a. s. Z výše uvedených důvodů si Vás proto společnost ČEZ Distribuce, a. s. dovoluje upozornit, že s poskytnutými informacemi je potřeba nakládat dle platných právních předpisů, v opačném případě se vystavujete postihu ve smyslu platné právní úpravy. V této souvislosti si Vás dále dovoluujeme upozornit, že požadované informace nesmí být předány, sděleny, využity, zpřístupněny, či jiným způsobem postoupeny na jakoukoli třetí osobu bez předchozího prokazatelného souhlasu společnosti ČEZ Distribuce, a. s. Informace o existenci sítí mohou být využity pouze pro účel, pro který byly vyžádány.

S pozdravem

z pověření POV/ŘDA/94/0118/2014

Ing. Zbyněk Businský

Vedoucí odboru Správa dat o síti

ČEZ Distribuce, a. s.

Přílohy

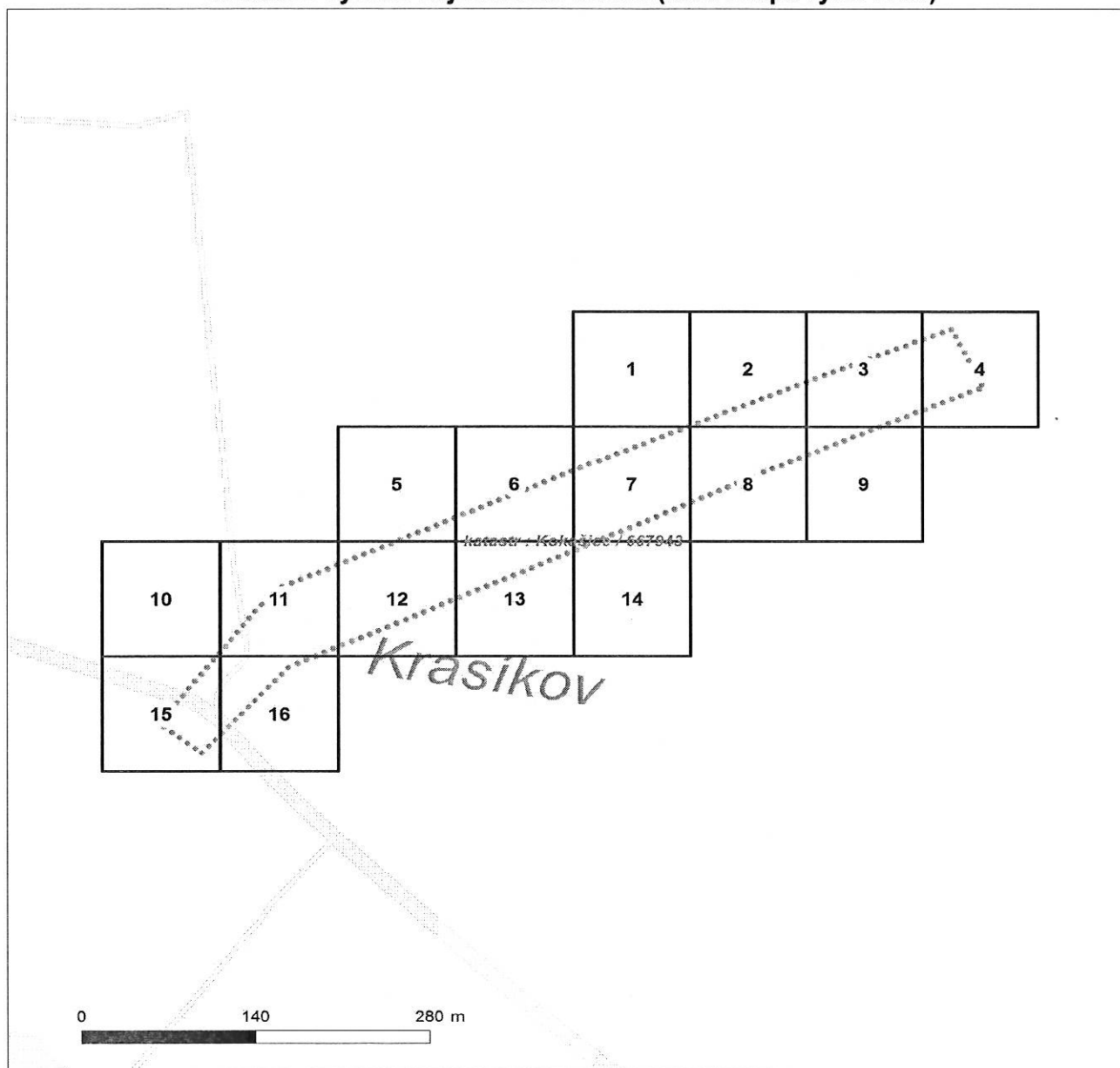
1. Situační výkres zájmového území
2. Podmínky pro provádění činností v ochranných pásmech energetických zařízení



Platí pouze se sdělením číslo 0100519195.


Zakreslené polohy zařízení v příloze jsou pouze informativní.

Situační výkres zájmového území (klad mapových listů)



LEGENDA

Podzemní vedení NN do 1kV	Stanice do 52 kV - stožárová
Nadzemní vedení NN do 1kV	Stanice do 52 kV - zděná
Podzemní vedení VN do 35 kV	Transformovna (nad 52 kV)
Nadzemní vedení VN do 35 kV	Probíhající investice ČEZ Distribuce
Podzemní vedení VVN 110kV	Stanice ČEZ Distribuce ve výstavbě
Nadzemní vedení VVN 110kV	Zařízení ČEZ Distribuce ve výstavbě
NN přívod odběratele	Hranice katastrálního území
Cizí energetické vedení	
Zájmové území	



Platí pouze se sdělením číslo 0100519195.


Zakreslené polohy zařízení v příloze jsou pouze informativní.

Situační výkres - list 1

katastr : Kokašice / 667943

0 10 20 m







Platí pouze se sdělením číslo 0100519195.

Zakreslené polohy zařízení v příloze jsou pouze informativní.

Situační výkres - list 10

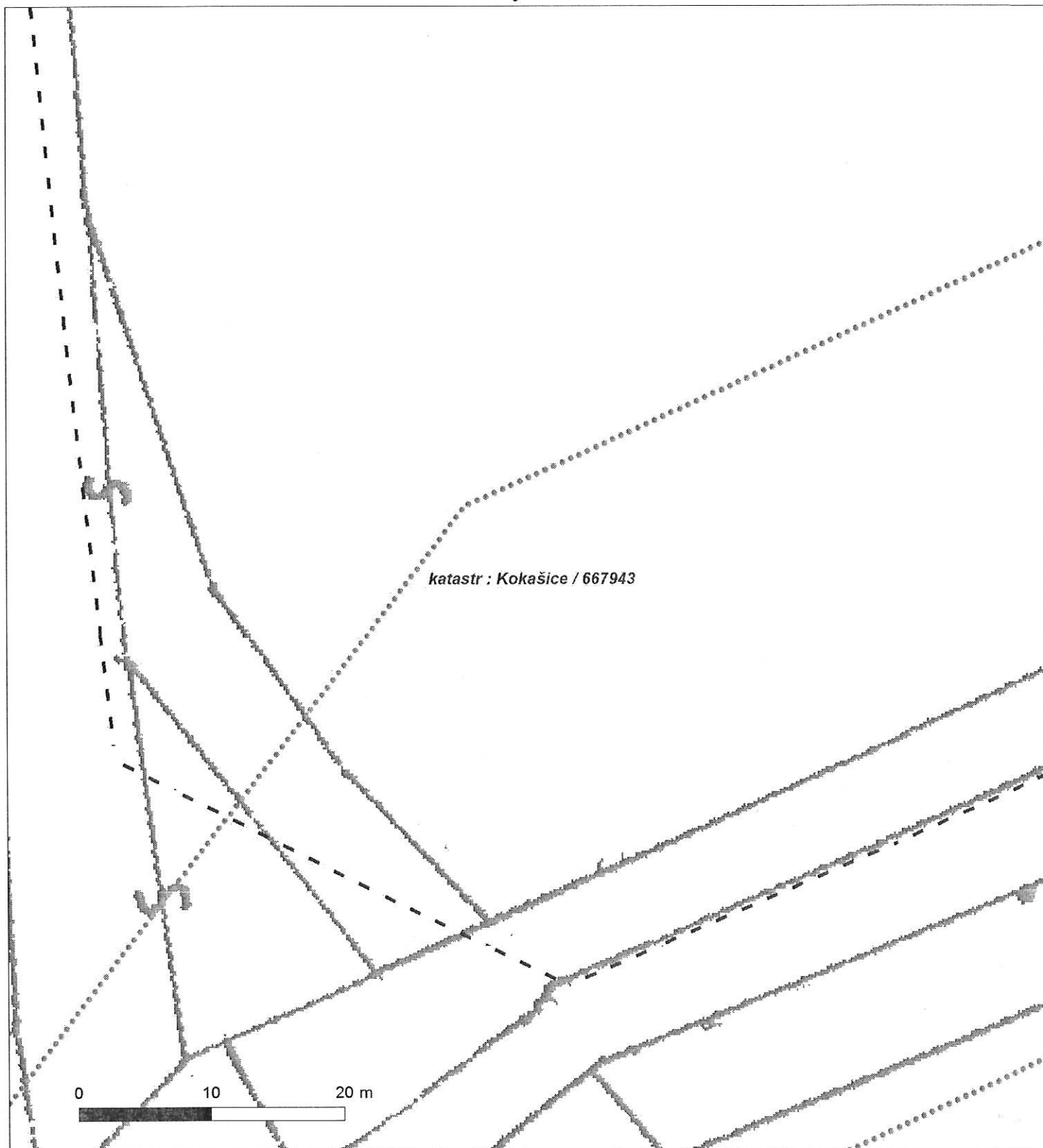





Platí pouze se sdělením číslo 0100519195.

Zakreslené polohy zařízení v příloze jsou pouze informativní.

Situační výkres - list 11

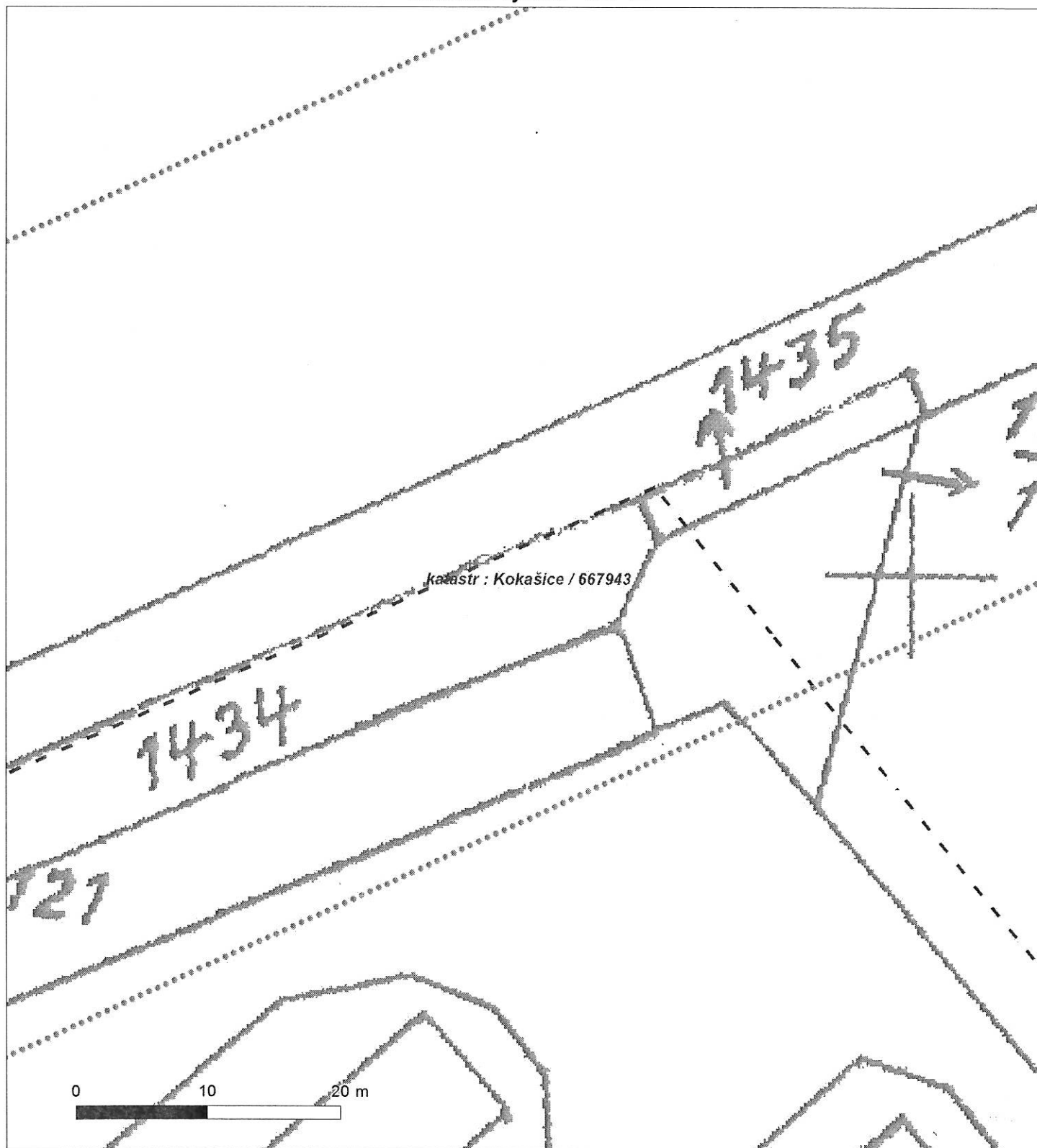





Platí pouze se sdělením číslo 0100519195.

Zakreslené polohy zařízení v příloze jsou pouze informativní.

Situační výkres - list 12

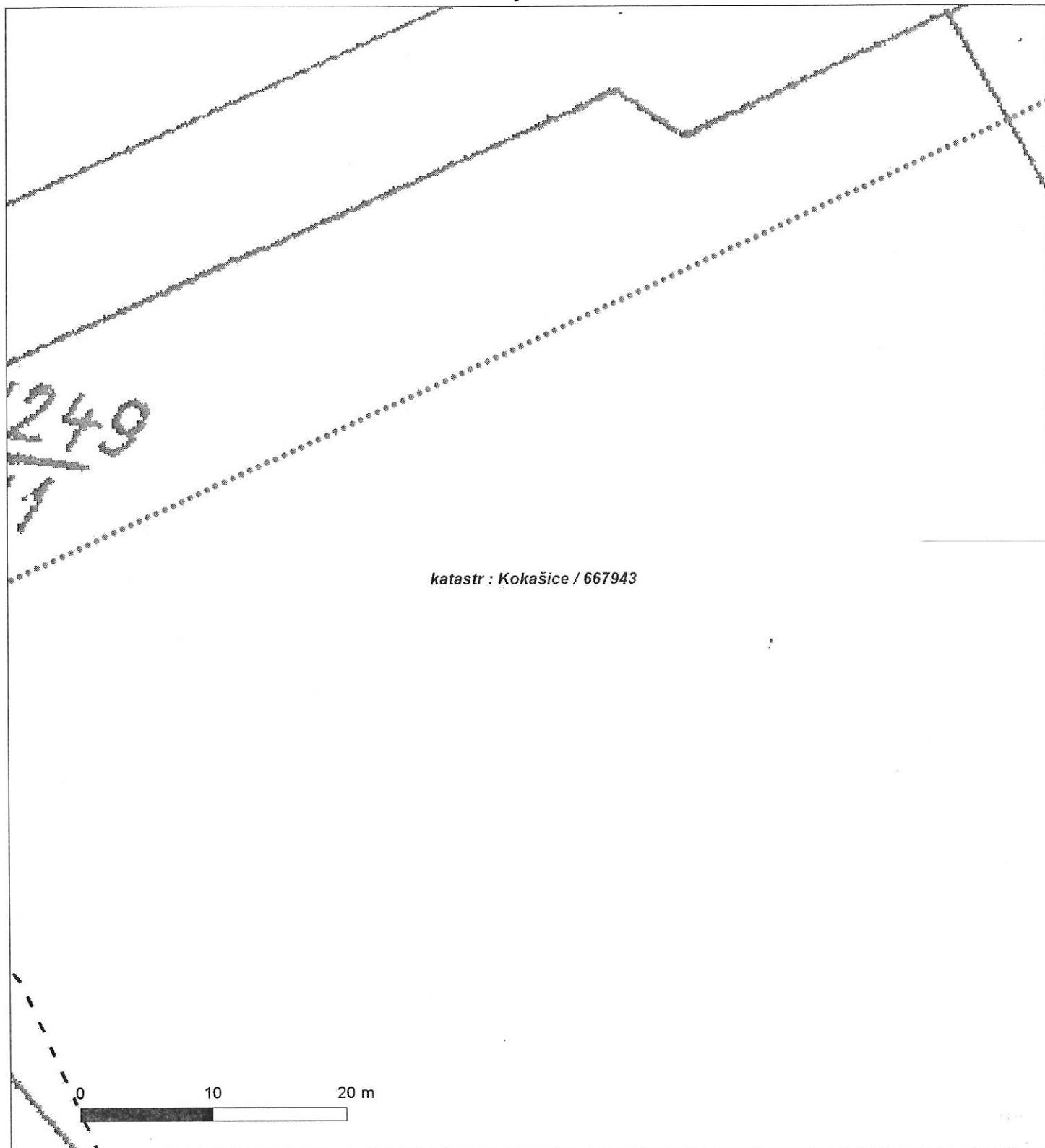





Platí pouze se sdělením číslo 0100519195.

Zakreslené polohy zařízení v příloze jsou pouze informativní.

Situační výkres - list 13





ŽADATEL

SUDOP Project Plzeň a.s.

NAŠE ZNAČKA
0100519197

VYŘIZUJE/ LINKA
840 840 840

VYŘÍZENO DNE
28.01.2016

Věc: Sdělení o existenci energetického zařízení společnosti ČEZ Distribuce, a. s., pro akci:

Zpracování projektové dokumentace: Čeliv-polní cesta HPC 1N

Vážený zákazníku,

dovolujeme si reagovat na Vaši žádost číslo 0100519197 ze dne 28.01.2016, která se týkala sdělení o existenci energetického zařízení. Na Vámi uvedeném zájmovém území se **nenachází energetické zařízení v majetku společnosti ČEZ Distribuce, a. s.**

Zároveň si Vás dovoluujeme upozornit, že se v zájmovém území může nacházet energetické zařízení, které není v majetku společnosti ČEZ Distribuce, a. s.

Toto sdělení je platné do 28.07.2016.

V souvislosti s výše uvedeným si Vás dovoluujeme upozornit, že uvedené sdělení včetně jeho příloh představuje skutečnosti tvořící obchodní tajemství společnosti ČEZ Distribuce, a. s. Poskytnuté informace jsou dále také důvěrnými informacemi a obchodně citlivými informacemi společnosti ČEZ Distribuce, a. s. Z výše uvedených důvodů si Vás proto společnost ČEZ Distribuce, a. s. dovoluje upozornit, že s poskytnutými informacemi je potřeba nakládat dle platných právních předpisů, v opačném případě se vystavujete postihu ve smyslu platné právní úpravy. V této souvislosti si Vás dále dovoluujeme upozornit, že požadované informace nesmí být předány, sděleny, využity, zpřístupněny, či jiným způsobem postoupeny na jakoukoli třetí osobu bez předchozího prokazatelného souhlasu společnosti ČEZ Distribuce, a. s. Informace o existenci sítí mohou být využity pouze pro účel, pro který byly vyžádány.

S pozdravem

z pověření POV/ŘDA/94/0118/2014

Ing. Zbyněk Businský

Vedoucí odboru Správa dat o síti

ČEZ Distribuce, a. s.

Přílohy

Situační výkres zájmového území

ČEZ Distribuce, a. s.

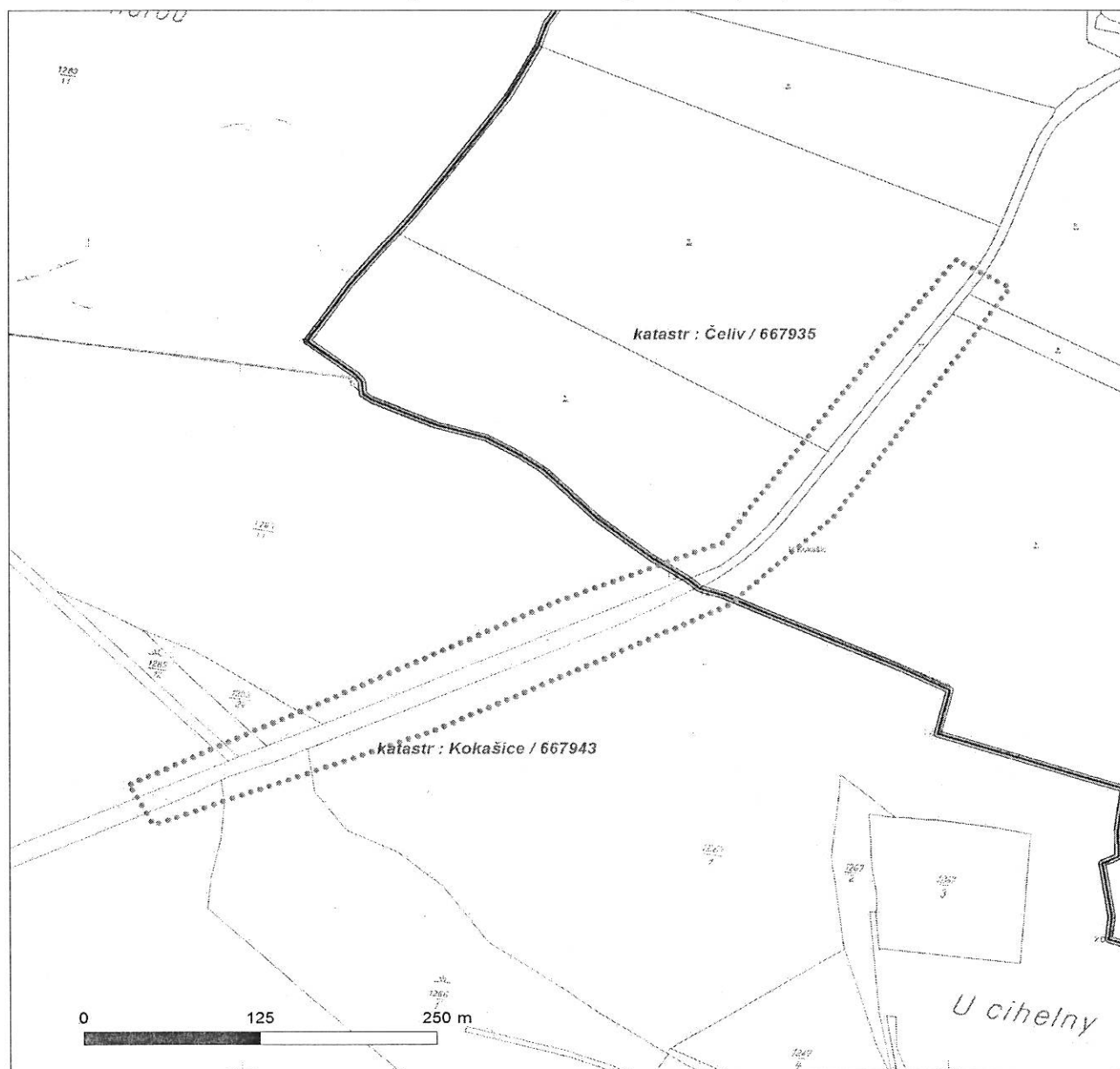
Děčín, Děčín IV-Podmokly, Teplická 874/8, PSČ 405 02 | IČ: 24729035, DIČ: CZ24729035 |
tel. zákaznické služby: 840 840 840, fax: +420 371 102 008, tel. poruchové služby: 840 850 860
e-mail: info@cezdistribuce.cz, www.cezdistribuce.cz | bank. spoj.: KB Praha 35-4544580267/0100
zapsaná v obchodním rejstříku vedeném u Krajského soudu v Ústí nad Labem, oddíl B, vložka 2145
Zasílací adresa pro zákazníky: Guldenerova 2577/19, PSČ 326 00, Plzeň



Platí pouze se sdělením číslo 0100519197.

Zakreslené polohy zařízení v příloze jsou pouze informativní.

Situační výkres zájmového území (klad mapových listů)



LEGENDA

- Podzemní vedení NN do 1kV
- - - Nadzemní vedení NN do 1kV
- Podzemní vedení VN do 35 kV
- - - Nadzemní vedení VN do 35 kV
- Podzemní vedení VVN 110kV
- - - Nadzemní vedení VVN 110kV
- NN přívod odběratele
- - - Cizí energetické vedení
- Zájmové území



Stanice do 52 kV - stožárová



Stanice do 52 kV - zděná



Transformovna (nad 52 kV)



Probíhající investice ČEZ Distribuce




Stanice ČEZ Distribuce ve výstavbě



Zařízení ČEZ Distribuce ve výstavbě



Hranice katastrálního území



ŽADATEL

SUDOP Project Plzeň a.s.

NAŠE ZNAČKA
0100519200

VYŘIZUJE / LINKA
840 840 840

VYŘÍZENO DNE
28.01.2016

**Věc: Sdělení o existenci energetického zařízení v majetku společnosti ČEZ Distribuce, a. s., pro akci:
Zpracování projektové dokumentace: Čeliv-polní cesta HPC 1N**

Vážený zákazníku,
dovolujeme si reagovat na Vaši žádost číslo 0100519200 ze dne 28.01.2016 o sdělení existence energetického zařízení v majetku společnosti ČEZ Distribuce, a. s., ve Vámi vymezeném zájmovém území.
V majetku ČEZ Distribuce, a. s., se na Vámi uvedeném zájmovém území nachází nebo ochranným pásmem zasahuje energetické zařízení typu:

	síť NN	síť VN	síť VVN
Podzemní síť			
Nadzemní síť	střet		
Stanice			

Energetické zařízení je chráněno ochranným pásmem podle § 46 zákona č. 458/2000 Sb., o podmínkách podnikání a o výkonu státní správy v energetických odvětvích a o změně některých zákonů (energetický zákon) ve znění pozdějších předpisů (dále jen "**energetický zákon**"). Přibližný průběh tras energetických zařízení zasíláme v příloze k tomuto dopisu. Dovolujeme si upozornit, že v trase kabelového vedení může být uloženo několik kabelů.

V případě, že uvažovaná akce nebo činnost zasáhne do ochranného pásma nadzemních vedení nebo trafostanic, popř. bude po vytyčení zjištěno, že zasahuje do ochranného pásma podzemních vedení, je nutné písemně požádat společnost ČEZ Distribuce, a. s. o souhlas s činností v ochranném pásmu (formulář je k dispozici na www.cezdistribuce.cz v části Formuláře / Činnosti v ochranných pásmech, kontaktní údaje pro podání Vaší žádosti naleznete v zápatí). Jestliže uvažovaná akce vyvolá potřebu dílčí změny trasy vedení nebo přemístění některých prvků energetického zařízení, je nutné včas společnost ČEZ Distribuce, a. s. požádat o přeložku zařízení podle § 47 energetického zákona. Dovolujeme si Vás rovněž upozornit, že v zájmovém území se může nacházet taktéž energetické zařízení, které není v majetku společnosti ČEZ Distribuce, a. s.


V případě existence podzemních energetických zařízení je povinností stavebníka alespoň čtrnáct dní před započítím zemních prací požádat prostřednictvím Zákaznické linky 840 840 840 o tzv. vytyčení.

Pokud dojde k obnažení kabelového vedení nebo k poškození energetického zařízení, kontaktujte prosím bezodkladně naši Poruchovou linku 840 850 860, která je Vám k dispozici 24 hodin denně, 7 dní v týdnu.

Toto sdělení je platné do 28.07.2016 a je jedním z podkladů pro zpracování projektové dokumentace, pokud je taková dokumentace zpracovávána. Toto sdělení však nenahrazuje vyjádření provozovatele distribuční soustavy k projektové dokumentaci pro územní nebo stavební řízení, k připojení nového odběru, zdroje elektrické energie nebo k navýšení rezervovaného příkonu a výkonu a mimo havárií ani souhlas s činností v ochranném pásmu.

ČEZ Distribuce, a. s.

Děčín, Děčín IV-Podmokly, Teplická 874/8, PSČ 405 02 | IČ: 24729035, DIČ: CZ24729035 |
tel. zákaznické služby: 840 840 840, fax: +420 371 102 008, tel. poruchové služby: 840 850 860
e-mail: info@cezdistribuce.cz, www.cezdistribuce.cz | bank. spoj.: KB Praha 35-4544580267/0100
zapsaná v obchodním rejstříku vedeném u Krajského soudu v Ústí nad Labem, oddíl B, vložka 2145
Zasílací adresa pro zákazníky: Guldenerova 2577/19, PSČ 326 00, Plzeň



V souvislosti s výše uvedeným si Vás dovoluujeme upozornit, že uvedené sdělení včetně jeho příloh obsahuje skutečnosti tvořící obchodní tajemství společnosti ČEZ Distribuce, a. s. Poskytnuté informace jsou dále také důvěrnými informacemi a obchodně citlivými informacemi společnosti ČEZ Distribuce, a. s. Z výše uvedených důvodů si Vás proto společnost ČEZ Distribuce, a. s. dovoluujeme upozornit, že s poskytnutými informacemi je potřeba nakládat dle platných právních předpisů, v opačném případě se vystavujete postihu ve smyslu platné právní úpravy. V této souvislosti si Vás dále dovoluujeme upozornit, že požadované informace nesmí být předány, sděleny, využity, zpřístupněny, či jiným způsobem postoupeny na jakoukoli třetí osobu bez předchozího prokazatelného souhlasu společnosti ČEZ Distribuce, a. s. Informace o existenci sítí mohou být využity pouze pro účel, pro který byly vyžádány.

S pozdravem

z pověření POV/ŘDA/94/0118/2014


Ing. Zbyněk Businský

Vedoucí odboru Správa dat o síti

ČEZ Distribuce, a. s.

Přílohy

1. Situační výkres zájmového území
2. Podmínky pro provádění činností v ochranných pásmech energetických zařízení



Platí pouze se sdělením číslo 0100519200.

Zakreslené polohy zařízení v příloze jsou pouze informativní.

Situační výkres zájmového území (klad mapových listů)



LEGENDA

- Podzemní vedení NN do 1kV
- - - Nadzemní vedení NN do 1kV
- Podzemní vedení VN do 35 kV
- ■ ■ Nadzemní vedení VN do 35 kV
- Podzemní vedení VVN 110kV
- ■ ■ Nadzemní vedení VVN 110kV
- NN přívod odběratele
- Cizí energetické vedení
- Zájmové území



Stanice do 52 kV - stožárová



Stanice do 52 kV - zděná



Transformovna (nad 52 kV)



Probíhající investice ČEZ Distribuce




Stanice ČEZ Distribuce ve výstavbě



Zařízení ČEZ Distribuce ve výstavbě



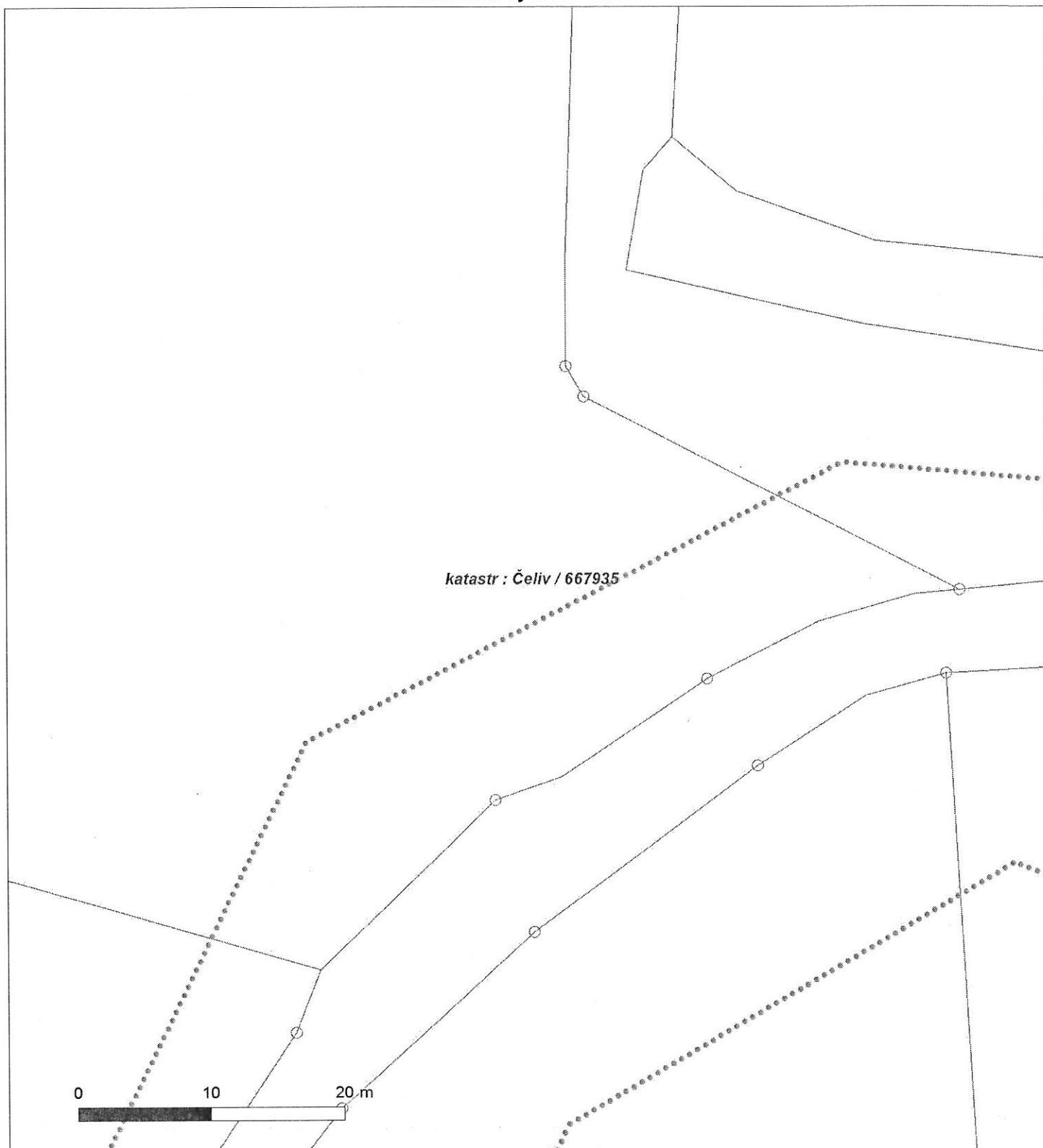
Hranice katastrálního území




Platí pouze se sdělením číslo 0100519200.

Zakreslené polohy zařízení v příloze jsou pouze informativní.

Situační výkres - list 1

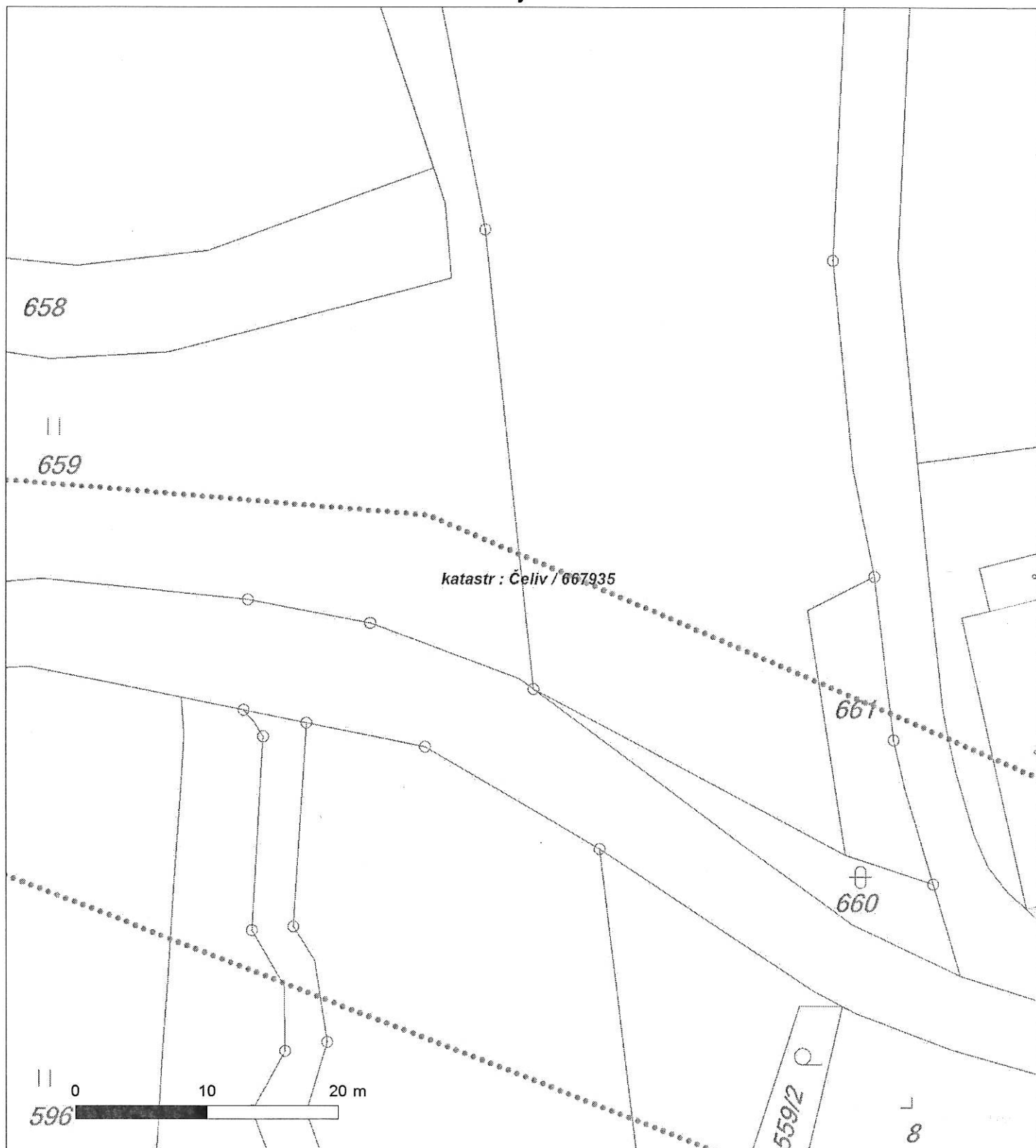





Platí pouze se sdělením číslo 0100519200.

Zakreslené polohy zařízení v příloze jsou pouze informativní.

Situační výkres - list 2






Platí pouze se sdělením číslo 0100519200.

Zakreslené polohy zařízení v příloze jsou pouze informativní.

Situační výkres - list 3

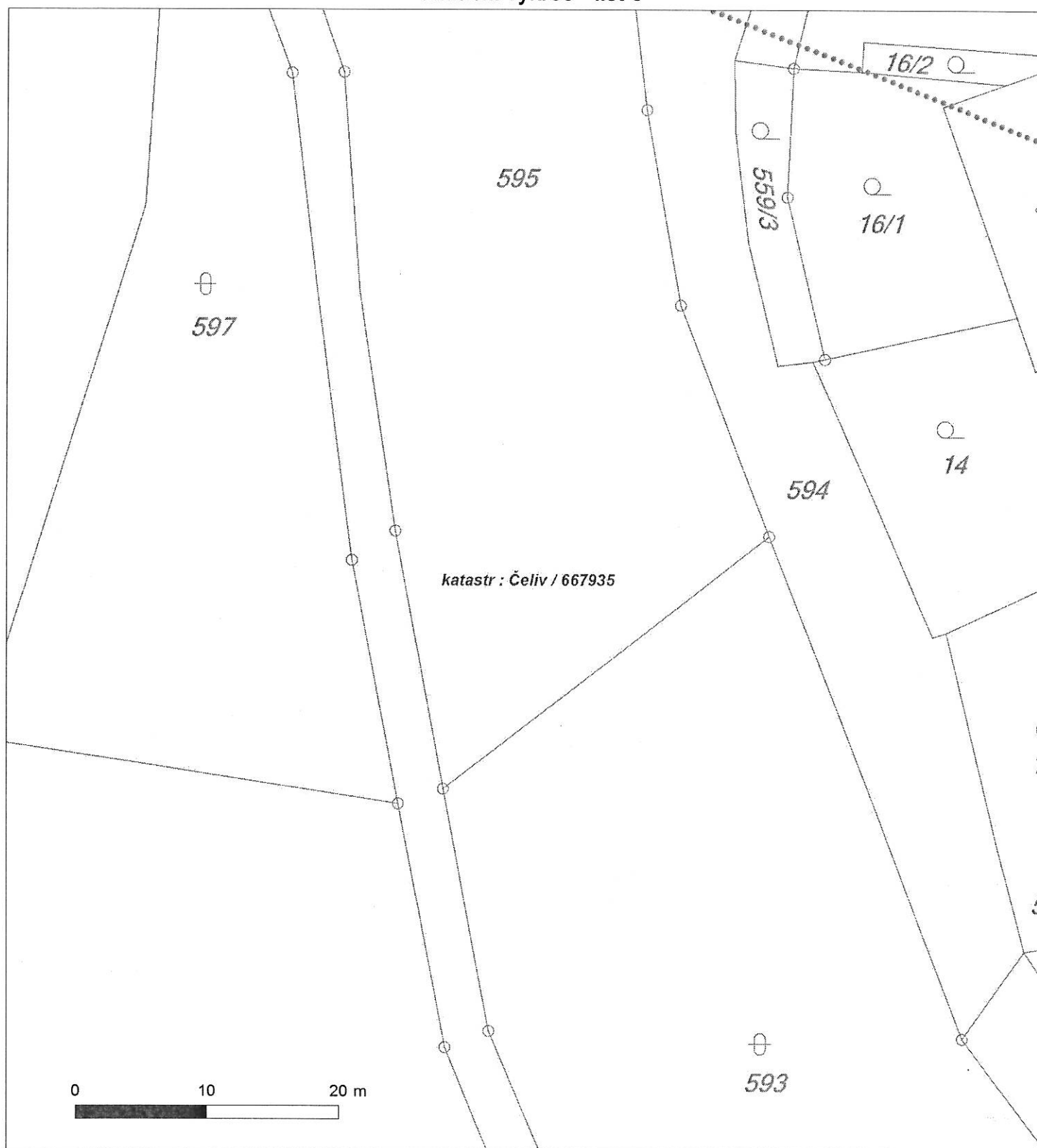





Platí pouze se sdělením číslo 0100519200.

Zakreslené polohy zařízení v příloze jsou pouze informativní.

Situační výkres - list 6

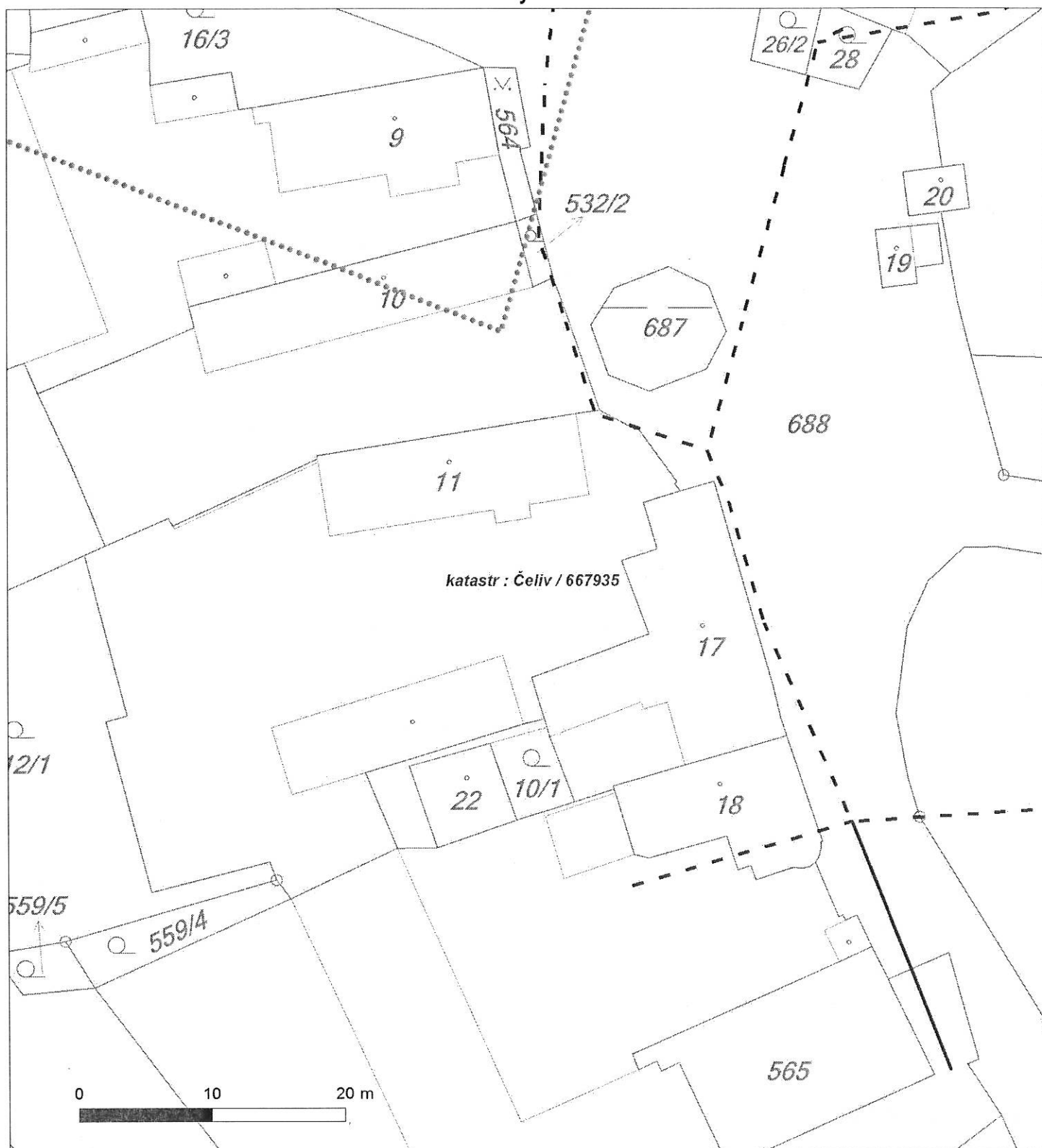





Platí pouze se sdělením číslo 0100519200.

Zakreslené polohy zařízení v příloze jsou pouze informativní.

Situační výkres - list 7





PODMÍNKY PRO PROVÁDĚNÍ ČINNOSTÍ V OCHRANNÝCH PÁSMECH PODZEMNÍCH VEDENÍ

Ochranné pásmo podzemních vedení elektrizační soustavy do 110 kV včetně a vedení řídicí, měřicí a zabezpečovací techniky je stanoveno v §46, odst. (5), Zák. č. 458/2000 Sb., tj. zákona o podmínkách podnikání a o výkonu státní správy v energetických odvětvích a o změně některých zákonů (energetický zákon), ve znění pozdějších předpisů (dále jen "energetický zákon"), a činí 1 metr po obou stranách krajního kabelu kabelové trasy, nad 110 kV činí 3 metry po obou stranách krajního kabelu.


V ochranném pásmu podzemního vedení je podle §46 odst. (8) a (10) energetického zákona zakázáno:

- a) zřizovat bez souhlasu vlastníka těchto zařízení stavby či umisťovat konstrukce a jiná podobná zařízení, jakož i uskladňovat hořlavé a výbušné látky,
 - b) provádět bez souhlasu vlastníka zemní práce,
 - c) provádět činnosti, které by mohly ohrozit spolehlivost a bezpečnost provozu těchto zařízení nebo ohrozit život, zdraví či majetek osob,
 - d) provádět činnosti, které by znemožňovaly nebo podstatně znesnadňovaly přístup k těmto zařízením,
 - e) vysazovat trvalé porosty a přejíždět vedení těžkými mechanizmy.
- Pokud stavba nebo stavební činnost zasahuje do ochranného pásma podzemního vedení, je třeba požádat o písemný souhlas vlastníka nebo provozovatele tohoto zařízení na základě §46, odst. (8) a (11) energetického zákona.

V ochranných pásmech podzemních vedení je třeba dále dodržovat následující podmínky:

1. Dodavatel prací musí před zahájením prací zajistit vytýčení podzemního zařízení a prokazatelně seznámit pracovníky, jichž se to týká, s jejich polohou a upozornit na odchylky od výkresové dokumentace.
2. Výkopové práce do vzdálenosti 1 metr od osy (krajního) kabelu musí být prováděny ručně. V případě provedení sond (ručně) může být tato vzdálenost snížena na 0,5 metru.
3. Zemní práce musí být prováděny v souladu s ČSN 73 6133 Návrh a provádění zemního tělesa pozemních komunikací a při zemních pracích musí být dodrženo Nařízení vlády č. 591/2006 Sb., bližších minimálních požadavků na bezpečnost a ochranu zdraví při práci na staveništích.
4. Místa křížení a souběhy ostatních zařízení se zařízeními energetiky musí být vyprojektovány a provedeny zejména dle ČSN 73 6005, ČSN EN 50 341-1,2, ČSN EN 50341-3-19, ČSN EN 50423-1, ČSN 33 2000-5-52 a PNE 33 3302.
5. Dodavatel prací musí oznámit příslušnému provozovateli distribuční soustavy zahájení prací minimálně 3 pracovní dny předem.
6. Při potřebě přejíždění trasy podzemních vedení vozidly nebo mechanizmy je třeba po dohodě s provozovatelem provést dodatečnou ochranu proti mechanickému poškození.
7. Je zakázáno manipulovat s obnaženými kabely pod napětím. Odkryté kabely musí být za vypnutého stavu řádně vyvěšeny, chráněny proti poškození a označeny výstražnou tabulkou dle ČSN ISO 3864.
8. Před záhozem kabelové trasy musí být provozovatel kabelu vyzván ke kontrole uložení. Pokud tato organizace provádějící zemní práce neprovede, vyhrazuje si provozovatel distribuční soustavy právo nechat inkriminované místo znovu odkrýt.
9. Při záhozu musí být zemina pod kabely řádně udusána, kabely zapískovány a provedeno krytí proti mechanickému poškození.
10. Bez předchozího souhlasu je zakázáno snižovat nebo zvyšovat vrstvu zeminy nad kabelem.
11. Každé poškození zařízení provozovatele distribuční soustavy musí být okamžitě nahlášeno na Linku pro hlášení poruch Skupiny ČEZ, společnosti ČEZ Distribuce, a. s., 840 850 860, která je Vám k dispozici 24 hodin denně, 7 dní v týdnu.
12. Ukončení stavby musí být neprodleně ohlášeno příslušnému provoznímu útvaru.
13. Po dokončení stavby provozovatel distribuční soustavy nesouhlasí s vyhlášením ochranného pásma nových rozvodů, které jsou budovány, protože se již jedná o práce v ochranném pásmu zařízení provozovatele distribuční soustavy. Případné opravy nebo rekonstrukce na svém zařízení nebude provozovatel distribuční soustavy provádět na výjimku z ochranného pásma nebo na základě souhlasu s činností v tomto pásmu.

Případné nedodržení uvedených podmínek bude řešeno příslušným stavebním úřadem nebo nahlášeno Energetickému regulačnímu úřadu jako správní delikt ve smyslu příslušného ustanovení energetického zákona spočívající v porušení zákazu provádět činnosti v ochranných pásmech dle §46 uvedeného zákona.



PODMÍNKY PRO PROVÁDĚNÍ ČINNOSTÍ V OCHRANNÝCH PÁSMECH NADZEMNÍCH VEDENÍ

Ochranné pásmo nadzemního vedení podle §46, odst. (3), Zák. č. 458/2000 Sb., tj. zákona o podmínkách podnikání a o výkonu státní správy v energetických odvětvích a o změně některých zákonů (energetický zákon), ve znění pozdějších předpisů (dále jen "energetický zákon") je souvislý prostor vymezený svislými rovinami vedenými po obou stranách vedení ve vodorovné vzdálenosti měřené kolmo na vedení, které činí od krajního vodiče vedení na obě jeho strany:

- a) u napětí nad 1 kV a do 35 kV včetně
 - pro vodiče bez izolace 7 metrů (resp. 10 metrů u zařízení postaveného do 31. 12. 1994, vyjma lesních průseků, kde rozsah ochranného pásma i do uvedeného data činí 7 metrů),
 - pro vodiče s izolací základní 2 metry,
 - pro závěsná kabelová vedení 1 metr;
- b) u napětí nad 35 kV do 110 kV včetně
 - pro vodiče bez izolace 12 metrů (resp. 15 metrů u zařízení postaveného do 31. 12. 1994).
 - pro vodiče s izolací základní 5 metrů

Poznámka: Nadzemní vedení nízkého napětí (do 1 kV) není chráněno ochranným pásmem. Při činnostech prováděných v jeho blízkosti (práce v blízkosti) je nutné dodržet vzdálenosti dané ČSN EN 50110-1 ed. 2.


V ochranném pásmu nadzemního vedení je podle §46 odst. (8) a (9) energetického zákona zakázáno:

1. zřizovat bez souhlasu vlastníka těchto zařízení stavby či umisťovat konstrukce a jiná podobná zařízení, jakož i uskladňovat hořlavé a výbušné látky,
 2. provádět bez souhlasu vlastníka zemní práce,
 3. provádět činnosti, které by mohly ohrozit spolehlivost a bezpečnost provozu těchto zařízení nebo ohrozit život, zdraví či majetek osob,
 4. provádět činnosti, které by znemožňovaly nebo podstatně znesnadňovaly přístup k těmto zařízením,
 5. vysazovat chmelnice a nechávat růst porosty nad výšku 3 metry.
- Pokud stavba nebo stavební činnost zasahuje do ochranného pásma nadzemního vedení, je třeba požádat o písemný souhlas vlastníka nebo provozovatele tohoto zařízení na základě §46, odst. (8) a (11) energetického zákona.

V ochranných pásmech nadzemních vedení je třeba dále dodržovat následující podmínky:

1. Při pohybu nebo pracích v blízkosti elektrického vedení vysokého napětí se nesmí osoby, předměty, prostředky nemající povahu jeřábu přiblížit k živým částem - vodičům blíže než 2 metry (dle ČSN EN 50110-1).
2. Jeřáby a jim podobná zařízení musí být umístěny tak, aby v kterékoli poloze byly všechny jejich části mimo ochranné pásmo vedení, a musí být zamezeno vymrštění lana.
3. Je zakázáno stavět budovy nebo jiné objekty v ochranných pásmech nadzemních vedení vysokého napětí.
4. Je zakázáno, provádět veškeré pozemní práce, při kterých by byla narušena stabilita podpěrných bodů - sloupů nebo stožárů.
5. Je zakázáno upevňovat antény, reklamy, ukazatele apod. pod, přes nebo přímo na stožáry elektrického vedení.
6. Dodavatel prací musí prokazatelně seznámit své pracovníky, jichž se to týká s ČSN EN 50110-1.
7. Pokud není možné dodržet body č. 1 až 4, je možné požádat příslušný provozní útvar provozovatele distribuční soustavy o další řešení (zajištění odborného dohledu pracovníka s elektrotechnickou kvalifikací dle Vyhlášky č. 50/1978 Sb., vypnutí a zajištění zařízení, zaizolování živých částí apod.), pokud nejsou tyto podmínky již součástí jiného vyjádření ke konkrétní stavbě.
8. V případě požadavku na vypnutí zařízení po nezbytnou dobu provádění prací je nutné požádat minimálně 2 měsíce před požadovaným termínem. V případě vedení nízkého napětí je možné též požádat o zaizolování části vedení.

Případné nedodržení uvedených podmínek bude řešeno příslušným stavebním úřadem nebo nahlášeno Energetickému regulačnímu úřadu jako správní delikt ve smyslu příslušného ustanovení energetického zákona, spočívající v porušení zákazu provádět činnosti v ochranných pásmech dle §46 uvedeného zákona.



PODMÍNKY PRO PROVÁDĚNÍ ČINNOSTÍ V OCHRANNÝCH PÁSMECH ELEKTRICKÝCH STANIC

Ochranné pásmo elektrické stanice je stanoveno v §46, odst. (6), Zák. č. 458/2000 Sb., tj. zákona o podmínkách podnikání a o výkonu státní správy v energetických odvětvích a o změně některých zákonů (energetický zákon), ve znění pozdějších předpisů (dále jen "energetický zákon") a je vymezeno svislými rovinami vedenými ve vodorovné vzdálenosti:

- a) u venkovních el. stanic a dále stanic s napětím větším než 52 kV v budovách 20 metrů od oplocení nebo od vnějšího líce obvodového zdiva,
- b) u stožárových elektrických stanic a věžových stanic s venkovním přívodem s převodem napětí z úrovně nad 1 kV a menší než 52 kV na úroveň nízkého napětí 7 m od vnější hrany půdorysu stanice ve všech směrech,
- c) u kompaktních a zděných el. stanic s převodem napětí z úrovně nad 1 kV a menší než 52 kV na úroveň nízkého napětí 2 metry od vnějšího pláště stanice ve všech směrech,
- d) u vestavěných el. stanic 1 metr od obestavění.

V ochranném pásmu elektrické stanice je podle §46 odst. (8) a (10) energetického zákona zakázáno:

1. zřizovat bez souhlasu vlastníka těchto zařízení stavby či umisťovat konstrukce a jiná podobná zařízení, jakož i uskladňovat hořlavé a výbušné látky,
2. provádět bez souhlasu vlastníka zemní práce,
3. provádět činnosti, které by mohly ohrozit spolehlivost a bezpečnost provozu těchto zařízení nebo ohrozit život, zdraví či majetek osob,
4. provádět činnosti, které by znemožňovaly nebo podstatně znesnadňovaly přístup k těmto zařízením.

Pokud stavba nebo stavební činnost zasahuje do ochranného pásma elektrické stanice, je třeba požádat o písemný souhlas vlastníka nebo provozovatele tohoto zařízení na základě §46, odst. (8) a (11) energetického zákona.

V ochranném pásmu elektrické stanice je dále zakázáno provádět činnosti, které by mohly mít za následek ohrožení bezpečnosti a spolehlivosti provozu stanice nebo zmenšující či podstatně znesnadňující její obsluhu a údržbu a to zejména:

5. provádět výkopové práce ohrožující zaústění podzemních vedení vysokého a nízkého napětí nebo stabilitu stavební části el. stanice (viz podmínky pro činnosti v ochranných pásmech podzemního vedení),
6. skladovat či umisťovat předměty bránící přístupu do elektrické stanice nebo k rozvaděčům vysokého nebo nízkého napětí,
7. umisťovat antény, reklamy, ukazatele apod.,
8. zřizovat oplocení, které by znemožnilo obsluhu el. stanice.

Případné nedodržení uvedených podmínek bude řešeno příslušným stavebním úřadem nebo nahlášeno Energetickému regulačnímu úřadu jako správní delikt ve smyslu příslušného ustanovení energetického zákona spočívající v porušení zákazu provádět činnosti v ochranných pásmech dle §46 uvedeného zákona.

**VYJÁDRĚNÍ O EXISTENCI SÍTĚ ELEKTRONICKÝCH KOMUNIKACÍ
A VŠEOBECNÉ PODMÍNKY OCHRANY SÍTĚ ELEKTRONICKÝCH KOMUNIKACÍ
SPOLEČNOSTI Česká telekomunikační infrastruktura a.s.**

vydané podle § 101 zákona č. 127/2005 Sb., o elektronických komunikacích a o změně některých souvisejících zákonů (zákon o elektronických komunikacích), ve znění pozdějších předpisů a § 161 zákona č. 183/2006 Sb., o územním plánování a stavebním řádu (stavební zákon) či dle dalších příslušných právních předpisů

Číslo jednací: 521830/16

Číslo žádosti: 0116 533 185

Důvod vydání Vyjádření: Stavební řízení

Platnost tohoto Vyjádření končí dne: 28. 1. 2018.

Žadatel	SUDOP Project Plzeň a.s.	
Stavebník	Česká republika-Státní pozemkový úřad	
Název akce	Zpracování projektové dokumentace: Čeliv-polní cesta HPC 1N	
Zájmové území	Okres	Tachov
	Obec	Kokašice
	Kat. území / č. parcely	Kokašice; Čeliv

Žadatel shora označenou žádostí určil a vyznačil zájmové území, jakož i stanovil důvod pro vydání Vyjádření o existenci sítě elektronických komunikací a Všeobecných podmínek ochrany sítě elektronických komunikací společnosti *Česká telekomunikační infrastruktura a.s.* (dále jen *Vyjádření*).

Na základě určení a vyznačení zájmového území žadatelem a na základě stanovení důvodu pro vydání *Vyjádření* vydává společnost *Česká telekomunikační infrastruktura a.s.* následující *Vyjádření*. **Nedojde ke střetu** se sítí elektronických komunikací (dále jen *SEK*) společnosti *Česká telekomunikační infrastruktura a.s.* Na žadatelem určeném a vyznačeném zájmovém území se nevyskytuje *SEK* společnosti *Česká telekomunikační infrastruktura a.s.* Pokud se na žadatelem určeném a vyznačeném zájmovém území vyskytují budovy a jiné objekty, je žadatel srozuměn s tím, že v takových budovách a jiných objektech se mohou nacházet vnitřní komunikační rozvody, které jsou součástí *SEK* a mají stejnou právní ochranu jako *SEK*.

Stavebník, nebo jím pověřená třetí osoba, je povinen **pouze pro případ, že toto Vyjádření, včetně Všeobecných podmínek ochrany SEK nepředstavuje dostatečnou informaci pro záměr, pro který podal shora označenou žádost nebo pro zpracování projektové dokumentace stavby, která koliduje se SEK, nebo zasahuje do Ochranného pásma SEK**, vyzvat písemně společnost *Česká telekomunikační infrastruktura a.s.* k upřesnění podmínek ochrany *SEK*, a to prostřednictvím zaměstnance společnosti *Česká telekomunikační infrastruktura a.s.* pověřeného ochranou sítě - **Rudolf Basler, e-mail: rudolf.basler@cetin.cz** (dále jen *POS*) v každé situaci, kdy hrozí poškození vedení *SEK*, resp. kolize stavby se *SEK*.

(1) *Vyjádření* je platné pouze pro zájmové území určené a vyznačené žadatelem, jakož i pro důvod vydání *Vyjádření* stanovený žadatelem v žádosti.

Číslo jednací: 521830/16

Číslo žádosti: 0116 533 185

Vyjádření pozbývá platnosti uplynutím doby platnosti v tomto *Vyjádření* uvedené, změnou rozsahu zájmového území či změnou důvodu vydání *Vyjádření* uvedeného v žádosti, nesplněním povinnosti stavebníka dle bodu (2) tohoto *Vyjádření*, anebo pokud se žadatel či stavebník bezprostředně před zahájením realizace stavby ve vyznačeném zájmovém území prokazatelně neujistí u společnosti *Česká telekomunikační infrastruktura a.s.* o tom, zda toto *Vyjádření* v době bezprostředně předcházející zahájení realizace stavby ve vyznačeném zájmovém území stále odpovídá skutečnosti, to vše v závislosti na tom, která ze skutečností rozhodná pro pozbytí platnosti tohoto *Vyjádření* nastane nejdříve.

(2) Bez ohledu na všechny shora v tomto *Vyjádření* uvedené skutečnosti je stavebník, nebo jím pověřená třetí osoba, povinen řídit se Všeobecnými podmínkami ochrany *SEK* společnosti *Česká telekomunikační infrastruktura a.s.*, které jsou nedílnou součástí tohoto *Vyjádření*.

(3) Společnost *Česká telekomunikační infrastruktura a.s.* prohlašuje, že žadateli byly pro jím určené a vyznačené zájmové území poskytnuty veškeré, ke dni podání shora označené žádosti, dostupné informace o *SEK*.

(4) Žadateli převzetím tohoto *Vyjádření* vzniká povinnost poskytnuté informace a data užít pouze k účelu, pro který mu byla tato poskytnuta. Žadatel není oprávněn poskytnuté informace a data rozmnožovat, rozšiřovat, pronajímat, půjčovat či jinak užívat bez souhlasu společnosti *Česká telekomunikační infrastruktura a.s.* V případě porušení těchto povinností vznikne žadateli odpovědnost vyplývající z platných právních předpisů, zejména předpisů práva autorského.

V případě dotazů k *Vyjádření* lze kontaktovat společnost *Česká telekomunikační infrastruktura a.s.* na asistenční lince 14 111.

Přílohami *Vyjádření* jsou:

- Všeobecné podmínky ochrany *SEK* společnosti *Česká telekomunikační infrastruktura a.s.*
- Situační výkres (obsahuje zájmové území určené a vyznačené žadatelem a výřezy účelové mapy *SEK*)

Vyjádření vydala společnost *Česká telekomunikační infrastruktura a.s.* dne: 28. 1. 2016.


Česká telekomunikační infrastruktura a.s.
Olšanská 2681/6
130 00 Praha 3
DIČ: CZ04084063

96

Příloha k *Vyjádření* 521830/16

Číslo žádosti: 0116 533 185

7. Při provádění zemních prací, u kterých nastane odkrytí *PVSEK*, stavebník, nebo jím pověřená třetí osoba před zakrytím *PVSEK* vyzve *POS* ke kontrole. Zához je stavebník oprávněn provést až poté, kdy prokazatelně obdržel souhlas *POS*.
8. Stavebník, nebo jím pověřená třetí osoba, není oprávněn manipulovat s kryty kabelových komor a vstupovat do kabelových komor bez souhlasu společnosti *Česká telekomunikační infrastruktura a.s.*
9. Stavebník, nebo jím pověřená třetí osoba, není oprávněn trasu *PVSEK* mimo vozovku přejíždět vozidly nebo stavební mechanizací, a to až do doby, než *PVSEK* řádně zabezpečí proti mechanickému poškození. Stavebník, nebo jím pověřená třetí osoba, je povinen projednat s *POS* způsob mechanické ochrany trasy *PVSEK*. Při přepravě vysokého nákladu nebo mechanizace pod trasou *NVSEK* je stavebník, nebo jím pověřená třetí osoba, povinen respektovat výšku *NVSEK* nad zemí.
10. Stavebník, nebo jím pověřená třetí osoba, není oprávněn na trase *PVSEK* (včetně ochranného pásma) jakkoliv měnit niveletu terénu, vysazovat trvalé porosty ani měnit rozsah a konstrukci zpevněných ploch (např. komunikací, parkovišť, vjezdů aj.).
11. Stavebník, nebo jím pověřená třetí osoba, je povinen manipulační a skladové plochy zřizovat v takové vzdálenosti od *NVSEK*, aby činnosti na/v manipulačních a skladových plochách nemohly být vykonávány ve vzdálenost menší než 1m od *NVSEK*.
12. Stavebník, nebo jím pověřená třetí osoba, není oprávněn užívat, přemísťovat a odstraňovat technologické, ochranné a pomocné prvky *SEK*.
13. Stavebník, nebo jím pověřená třetí osoba, není oprávněn bez předchozího projednání jakkoliv manipulovat s případně odkrytými prvky *SEK*, zejména s ochrannou skříní optických spojek, optickými spojkami, technologickými rezervami či jakýmkoliv jiným zařízením *SEK*.
14. Stavebník, nebo jím pověřená třetí osoba, je povinen každé poškození či krádež *SEK* neprodleně od okamžiku zjištění takové skutečnosti, oznámit *POS* na telefonní číslo: 607 866 142 nebo v mimopracovní době na telefonní číslo 238 462 690.

III. Práce v objektech a odstraňování objektů

1. Stavebník, nebo jím pověřená třetí osoba, je povinen před zahájením jakýchkoliv prací v budovách a jiných objektech, kterými by mohl ohrozit stávající *SEK*, prokazatelně kontaktovat *POS* a zajistit u společnosti *Česká telekomunikační infrastruktura a.s.* bezpečné odpojení *SEK*.
2. Při provádění činností v budovách a jiných objektech je stavebník, nebo jím pověřená třetí osoba, povinen v souladu s právními předpisy, technickými a odbornými normami (včetně doporučených), správnou praxí v oboru stavebnictví a technologickými postupy provést mimo jiné průzkum vnějších i vnitřních vedení *SEK* na omítce i pod ní.

IV. Součinnost stavebníka při přípravě stavby

1. Pokud činností stavebníka, nebo jím pověřené třetí osoby, k níž je třeba povolení správního orgánu dle zvláštního právního předpisu, dojde k ohrožení či omezení *SEK*, je stavebník, nebo jím pověřená třetí osoba, povinen kontaktovat *POS* a předložit zakreslení *SEK* do příslušné dokumentace stavby (projektové, realizační, koordinační atp.).
2. V případě, že pro činnosti stavebníka, nebo jím pověřené třetí osoby, není třeba povolení správního orgánu dle zvláštního právního předpisu, je stavebník, nebo jím pověřená třetí osoba, povinen předložit zakreslení trasy *SEK* i s příslušnými kótami do zjednodušené dokumentace (katastrální mapa, plánek), ze které bude zcela patrná míra dotčení *SEK*.

Všeobecné podmínky ochrany SEK společnosti Česká telekomunikační infrastruktura a.s.

I. Obecná ustanovení

1. Stavebník, nebo jím pověřená třetí osoba, je povinen při provádění jakýchkoliv činností, zejména stavebních nebo jiných prací, při odstraňování havárií a projektování staveb, řídit se platnými právními předpisy, technickými a odbornými normami (včetně doporučených), správnou praxí v oboru stavebnictví a technologickými postupy a učinit veškerá opatření nezbytná k tomu, aby nedošlo k poškození nebo ohrožení sítě elektronických komunikací ve vlastnictví společnosti *Česká telekomunikační infrastruktura a.s.* a je výslovně srozuměn s tím, že *SEK* jsou součástí veřejné komunikační sítě, jsou zajišťovány ve veřejném zájmu a jsou chráněny právními předpisy.
2. Při jakékoliv činnosti v blízkosti vedení *SEK* je stavebník, nebo jím pověřená třetí osoba, povinen respektovat ochranné pásmo *SEK* tak, aby nedošlo k poškození nebo zamezení přístupu k *SEK*. Při křížení nebo souběhu činností se *SEK* je povinen řídit se platnými právními předpisy, technickými a odbornými normami (včetně doporučených), správnou praxí v oboru stavebnictví a technologickými postupy. Při jakékoliv činnosti ve vzdálenosti menší než 1,5 m od krajního vedení vyznačené trasy podzemního vedení *SEK* (dále jen *PVSEK*) nesmí používat mechanizačních prostředků a nevhodného nářadí.
3. Pro případ porušení kterékoliv z povinností stavebníka, nebo jím pověřené třetí osoby, založené Všeobecnými podmínkami ochrany *SEK* společnosti *Česká telekomunikační infrastruktura a.s.* je stavebník, nebo jím pověřená třetí osoba, odpovědný za veškeré náklady a škody, které společnosti *Česká telekomunikační infrastruktura a.s.* vzniknou porušením jeho povinností.
4. V případě, že budou zemní práce zahájeny po uplynutí doby platnosti tohoto *Vyjádření*, nelze toto *Vyjádření* použít jako podklad pro vytyčení a je třeba požádat o vydání nového *Vyjádření*.
5. Bude-li žadatel na společnosti *Česká telekomunikační infrastruktura a.s.* požadovat, aby se jako účastník správního řízení, pro jehož účely bylo toto *Vyjádření* vydáno, vzdala práva na odvolání proti rozhodnutí vydanému ve správním řízení, pro jehož účely bylo toto *Vyjádření* vydáno, je povinen kontaktovat *POS*.

II. Součinnost stavebníka při činnostech v blízkosti SEK

1. Započetí činnosti je stavebník, nebo jím pověřená třetí osoba, povinen oznámit *POS*. Oznámení bude obsahovat číslo *Vyjádření*, k němuž se vztahují tyto podmínky.
2. Před započatím zemních prací či jakékoliv jiné činnosti je stavebník, nebo jím pověřená třetí osoba, povinen zajistit vyznačení tras *PVSEK* na terénu dle polohopisné dokumentace. S vyznačenou trasou *PVSEK* prokazatelně seznámí všechny osoby, které budou a nebo by mohly činnosti provádět.
3. Stavebník, nebo jím pověřená třetí osoba, je povinen upozornit jakoukoliv třetí osobu, jež bude provádět zemní práce, aby zjistila nebo ověřila stranovou a hloubkovou polohu *PVSEK* příčnými sondami, a je srozuměn s tím, že možná odchylka uložení středu trasy *PVSEK*, stranová i hloubková, činí +/- 30 cm mezi skutečným uložení *PVSEK* a polohovými údaji ve výkresové dokumentaci.
4. Při provádění zemních prací v blízkosti *PVSEK* je stavebník, nebo jím pověřená třetí osoba, povinen postupovat tak, aby nedošlo ke změně hloubky uložení nebo prostorového uspořádání *PVSEK*. Odkryté *PVSEK* je stavebník, nebo jím pověřená třetí osoba, povinen zabezpečit proti prověšení, poškození a odcizení.
5. Při zjištění jakéhokoliv rozporu mezi údaji v projektové dokumentaci a skutečností je stavebník, nebo jím pověřená třetí osoba, povinen bez zbytečného odkladu přerušit práce a zjištění rozporu oznámit *POS*. V přerušovaných pracích lze pokračovat teprve poté, co od *POS* prokazatelně obdržel souhlas k pokračování v pracích.
6. V místech, kde *PVSEK* vystupuje ze země do budovy, rozváděče, na sloup apod. je stavebník, nebo jím pověřená třetí osoba, povinen vykonávat zemní práce se zvýšenou mírou opatrnosti s ohledem na ubývající krytí nad *PVSEK*. Výkopové práce v blízkosti sloupů nadzemního vedení *SEK* (dále jen *NVSEK*) je povinen provádět v takové vzdálenosti, aby nedošlo k narušení jejich stability, to vše za dodržení platných právních předpisů, technických a odborných norem, správné praxi v oboru stavebnictví a technologických postupů.

Příloha k Vyjádření 521830/16

Číslo žádosti: 0116 533 185

3. Při projektování stavby, rekonstrukce či přeložky vedení a zařízení silových elektrických sítí, elektrických trakcí vlaků a tramvají, nejpozději však před zahájením správního řízení ve věci povolení stavby, rekonstrukce či přeložky vedení a zařízení silových elektrických sítí, elektrických trakcí vlaků a tramvají, je stavebník, nebo jím pověřená třetí osoba, povinen provést výpočet rušivých vlivů, zpracovat ochranná opatření a předat je POS.

4. Při projektování stavby, při rekonstrukci, která se nachází v ochranném pásmu radiových tras společnosti Česká telekomunikační infrastruktura a.s. a překračuje výšku 15 m nad zemským povrchem, a to včetně dočasných objektů zařízení staveniště (jeřáby, konstrukce, atd.), nejpozději však před zahájením správního řízení ve věci povolení takové stavby, je stavebník nebo jím pověřená třetí osoba, povinen kontaktovat POS. Ochranné pásmo radiových tras v šíři 50m je zakresleno do situačního výkresu. Je tvořeno dvěma podélnými pruhy o šíři 25 m po obou stranách radiového paprsku v celé jeho délce, resp. 25 m kruhem kolem vysílacího radiového zařízení.

5. Pokud se v zájmovém území stavby nachází podzemní silnoproudé vedení (NN) společnosti Česká telekomunikační infrastruktura a.s. je stavebník, nebo jím pověřená třetí osoba, před zahájením správního řízení ve věci povolení správního orgánu k činnosti stavebníka, nebo jím pověřené třetí osoby, nejpozději však před zahájením stavby, povinen kontaktovat POS.

6. Pokud by navrhované stavby (produktovody, energovody aj.) svými ochrannými pásmy zasahovaly do prostoru stávajících tras a zařízení SEK, či do jejich ochranných pásem, je stavebník, nebo jím pověřená třetí osoba, povinen realizovat taková opatření, aby mohla být prováděna údržba a opravy SEK, a to i za použití mechanizace, otevřeného plamene a podobných technologií.

V. Křížení a souběh se SEK

1. Stavebník, nebo jím pověřená třetí osoba, je povinen v místech křížení PVSEK se sítěmi technické infrastruktury, pozemními komunikacemi, parkovacími plochami, vjezdy atp. ukládat PVSEK v zákonnými předpisy stanovené hloubce a chránit PVSEK chráničkami s přesahem minimálně 0.5 m na každou stranu od hrany křížení. Chráničku je povinen utěsnit a zamezit vnikání nečistot.

2. Stavebník nebo jím pověřená třetí osoba, je výslovně srozuměn s tím, že v případě, kdy hodlá umístit stavbu sjezdu či vjezdu, je povinen stavbu sjezdu či vjezdu umístit tak, aby metalické kabely SEK nebyly umístěny v hloubce menší než 0,6 m a optické nebyly umístěny v hloubce menší než 1 m.

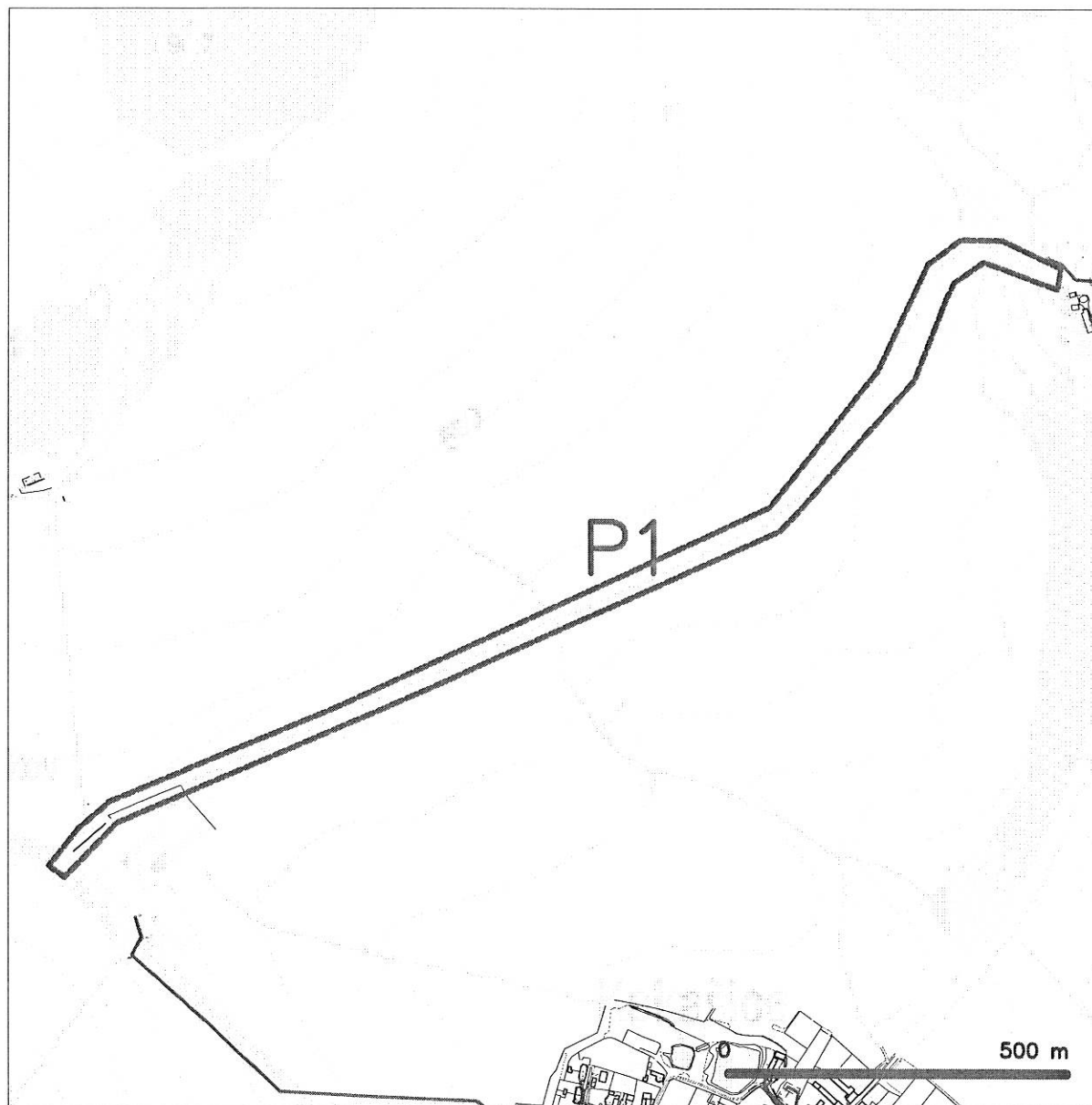
3. Stavebník, nebo jím pověřená třetí osoba, je povinen základy (stavby, opěrné zdi, podezdívky apod.) umístit tak, aby dodržel minimální vodorovný odstup 1,5 m od krajního vedení, případně kontaktovat POS.

4. Stavebník, nebo jím pověřená třetí osoba, není oprávněn trasy PVSEK znepřístupnit (např. zabetonováním).

5. Stavebník, nebo jím pověřená třetí osoba, je při křížení a souběhu stavby nebo sítě technické infrastruktury s kabelovodem povinen zejména:

- pokud plánované stavby nebo trasy sítě technické infrastruktury budou umístěny v blízkosti kabelovodu ve vzdálenosti menší než 2 m nebo při křížení kabelovodu ve vzdálenosti menší než 0,5 m nad nebo kdekoli pod kabelovodem, předložit POS zakreslení v příčných řezech,
- do příčného řezu zakreslit také profil kabelové komory v případě, kdy jsou sítě technické infrastruktury či stavby umístěny v blízkosti kabelové komory ve vzdálenosti menší než 2 m,
- neumísťovat nad trasou kabelovodu v podélném směru sítě technické infrastruktury,
- předložit POS vypracovaný odborný statický posudek včetně návrhu ochrany tělesa kabelovodu pod stavbou, ve vjezdu nebo pod zpevněnou plochou,
- nezakrývat vstupy do kabelových komor, a to ani dočasně,
- projednat s POS, nejpozději ve fázi projektové přípravy, jakékoliv výkopové práce, které by mohly být vedeny v úrovni či pod úrovní kabelovodu nebo kabelové komory a veškeré případy, kdy jsou trajektorie podvrtní a protlaků ve vzdálenosti menší než 1,5 m od kabelovodu.

SITUAČNÍ VÝKRES - ZÁJMOVÉ ÚZEMÍ



LEGENDA

	hranice zájmového území k vyjádření
	NN přípojka, území s NN přípojkou CETIN
	zaměřený průběh metalického kabelu
	zaměřený průběh optického kabelu, HDPE trubky nebo souběh optického a metalického kabelu
	nezaměřený průběh metalického kabelu
	nadzemní síť cizí
	nezaměřený průběh optického kabelu, HDPE trubky nebo souběh optického a metalického kabelu
	radiové síť, ochranné pásmo radiové sítě
	nadzemní síť
	neprovázané síť
	podzemní síť cizí
	síť s NN
	kolektor, kabelovod

Česká telekomunikační infrastruktura a.s.
Olšanská 2681/6
130 00 Praha 3
DIČ: CZ04084063

96

SUDOP Project Plzeň a.s.
Plachého 1007/35
30100 Plzeň

naše značka
5001245074

vyřizuje
Jaroslav Kápička

datum
28.01.2016

Věc:

Zpracování projektové dokumentace: Čeliv-polní cesta HPC 1N

K.ú. - p.č.: Kokašice, Čeliv

Stavebník: Státní pozemkový úřad, Husinecká 1024/11a, 13000 Praha

Účel stanoviska: Předprojektová příprava

RWE GasNet, s.r.o., jako provozovatel distribuční soustavy (PDS) a technické infrastruktury, zastoupený RWE Distribuční služby, s.r.o., vydává toto stanovisko:

V zájmovém území vyznačeném v příloze tohoto stanoviska, nejsou umístěna žádná provozovaná plynárenská zařízení a plynovodní přípojky ve vlastnictví nebo správě RWE GasNet, s.r.o.. Mohou se zde nacházet plynárenská zařízení jiných vlastníků či správců, případně i dlouhodobě nefunkční/neprovozovaná plynárenská zařízení bez dostupných informací o jejich poloze a vlastnictví.

V rozsahu území vyznačeného v příloze souhlasíme s povolením stavby dle zákona 183/2006 Sb. ve znění pozdějších předpisů např. s vydáním územního rozhodnutí, zjednodušeným územním řízením, vydáním územního souhlasu, uzavřením veřejnoprávní smlouvy, ohlášením, stavebním povolením, veřejnoprávní smlouvou o provedení stavby nebo oznámením stavebního záměru s certifikátem autorizovaného inspektora. V případě uzavření veřejnoprávní smlouvy nebude RWE GasNet, s.r.o. ani RWE Distribuční služby, s.r.o., jako zmocněnec RWE GasNet, s.r.o., účastníkem územního ani stavebního řízení a nebudou uvedeni ve třetích osobách veřejnoprávní smlouvy.

Platí pouze pro území vyznačené v příloze tohoto stanoviska a to 24 měsíců ode dne jeho vydání.

Stanovisko bylo vygenerováno na základě vaší žádosti automaticky.

V případě dotčení pozemku v majetku RWE kontaktujte prosím RWE GasNet, s.r.o. Kontakt naleznete na adrese www.rwe-distribuce.cz/cs/kontaktni-system/, činnost "Smluvní vztahy - pozemky a budovy plynárenských zařízení", případně na Zákaznické lince 840 11 33 55.

RWE Distribuční služby, s.r.o.

Plynárenská 499/1

Zábrdovice

602 00 Brno

T +420532221111

F +420545578571

E info_ds@rwe.cz

I www.rwe.cz

IČ: 27935311

DIČ: CZ27935311

Zapsán do obchodního rejstříku:

Krajský soud v Brně

oddíl C, vložka 57165

26.07.2007

Bankovní spojení:
Československá obchodní banka,
a.s.

Číslo účtu: 17837923

Kód banky: 0300

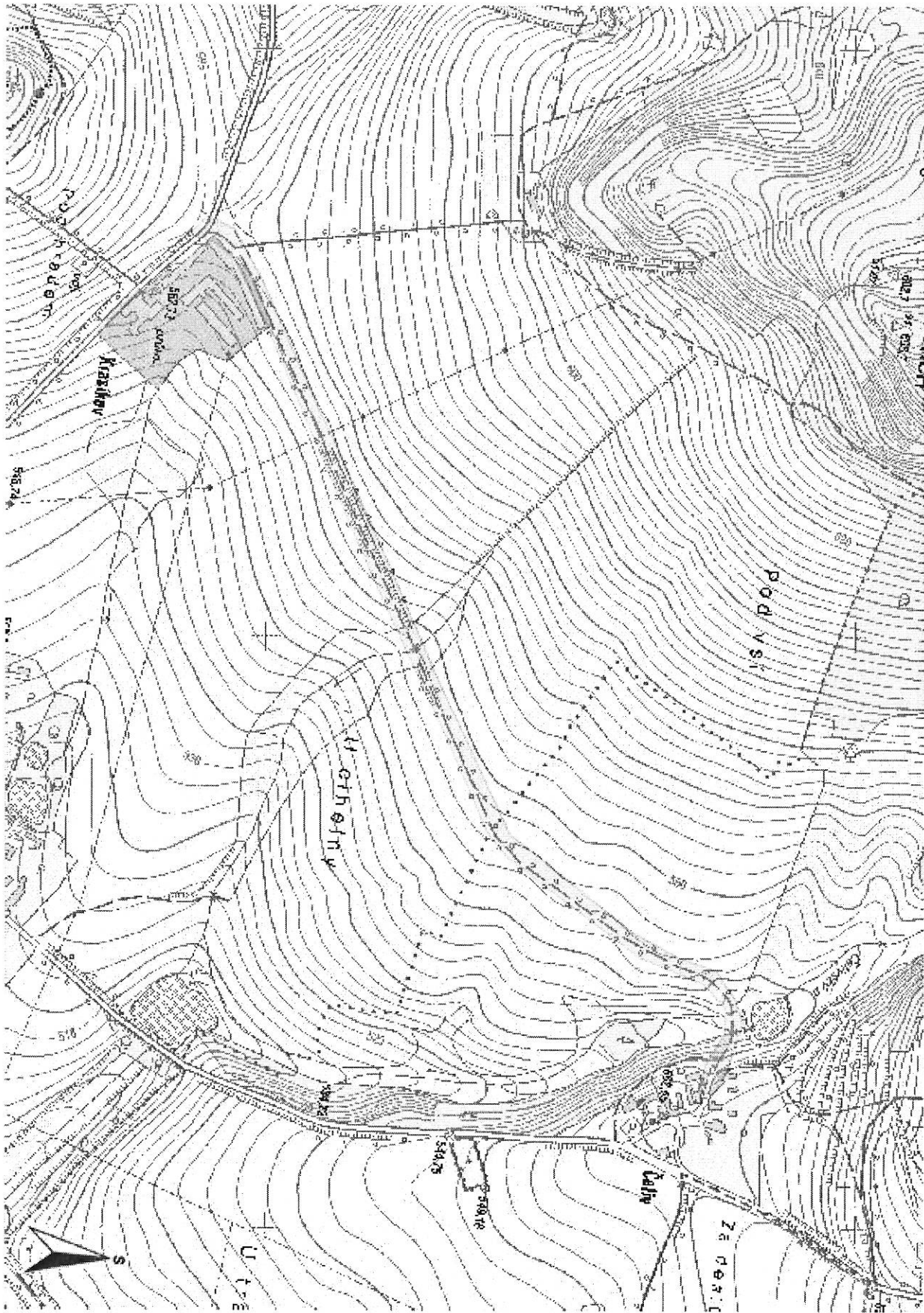
Za správnost a úplnost dokumentace předložené s žádostí včetně jejího souladu s platnými předpisy plně zodpovídá její zpracovatel. Stanovisko nenahrazuje případná další stanoviska k jiným částem stavby.

V případě další korespondence nebo jednání (např. změna stavby) uvádějte naši značku - 5001245074 a datum tohoto stanoviska. Kontakty jsou k dispozici na www.rwe-ds.cz nebo Zákaznická linka 840 11 33 55.



Jaroslav Kápička
vedoucí zpracování externích požadavků
odbor zpracování externích požadavků
RWE Distribuční služby, s.r.o.

Přílohy: Orientační zakres plynárenského zařízení



Legenda:

linie	
plynovodu	
	NTL
	STL
	VTL
	VVTL
	nefunkční
	výstavba
	regulační stanice
	ochranné zařízení
	kabel
	elektropřipojka
	kabel protikoroziční ochrany
	anodové uzemnění
	stanice katodové ochrany



Vyřizuje: Dundáček Petr

E-mail: petr.dundacek@t-mobile.cz

SUDOP PROJECT PLZEŇ
a.s.,
Petr Krátký
Plachého 35
30125 Plzeň

Naše značka: E02934/16

V Praze dne: 29.1.2016

**Vyjádření a stanovení podmínek pro udělení souhlasu s umístěním stavby v ochranném pásmu
sítě technické infrastruktury (TI) společnosti T-Mobile Czech Republic a.s.**

Vydané podle § 101 ZÁKONA Č. 127/2005 Sb., o elektronických komunikacích a o změně některých souvisejících zákonů (zákon o elektronických komunikacích – dále jen ZEK), ve znění pozdějších předpisů a §161 zákona č. 183/2006 Sb., o územním plánování a stavebním řádu (stavební zákon) či dle dalších příslušných právních předpisů

Věc: Zpracování projektové dokumentace: Čeliv-polní cesta HPC 1N

Stupeň: Stavební řízení

Na základě předložených projektových podkladů dáváme **souhlasné stanovisko k vydání Územního souhlasu / rozhodnutí (Stavebního povolení) a následně souhlas s realizací stavby.**

Dle předložených dokladů nedojde ke kolizi s technickou infrastrukturou společnosti **T-Mobile Czech Republic a.s.**

Toto stanovisko má platnost 1 rok.

T-Mobile
T-Mobile Czech Republic a.s.
Tomáškovy 2144/1
148 00 Praha 4
IČ 649 49 681, DIČ CZ64949681

Ochrana sítí
Technologický úsek

Seznam příloh

Příloha č.1 - Rekapitulace žádosti

Příloha č.2 - Situační plán



Příloha č. 1

Rekapitulace žádosti o vyjádření k existenci sítě elektronických komunikací

Číslo žádosti: E02934/16
Název stavby /akce: Zpracování projektové dokumentace: Čeliv-polní cesta HPC 1N
Datum podání žádosti: 29.1.2016
Důvod žádosti: Stavební řízení
Popis jiného důvodu žádosti:
Poznámka:

Žadatel

Firma / organizace: SUDOP PROJECT PLZEŇ a.s.,
IČ: 45359148
DIČ:
Kontaktní osoba: Petr Krátký
Adresa: Plachého 35
Město / obec: Plzeň
PSČ: 30125
Stát:
E-mail: petr.kratky@sudop-plzen.cz
Telefonní číslo: 603515531

Stavebník

Firma / organizace: Krajský pozemkový úřad pro Plzeňský kraj
Kontaktní osoba: Jan Koťuha
Adresa: T.G.Masaryka 1326
Město / obec: Tachov
PSČ: 34701
Stát:
E-mail: j.kotuha@spucr.cz
Telefonní číslo: 777796662

Stavba

Výška nad terénem (metry): 0 m
Projektant: Petr Krátký
Druh stavby: Infrastruktura
Hodnota projektu: 1 mil. Kč
Měsíc zahájení stavby: 03/2017
Měsíc ukončení stavby: 06/2017

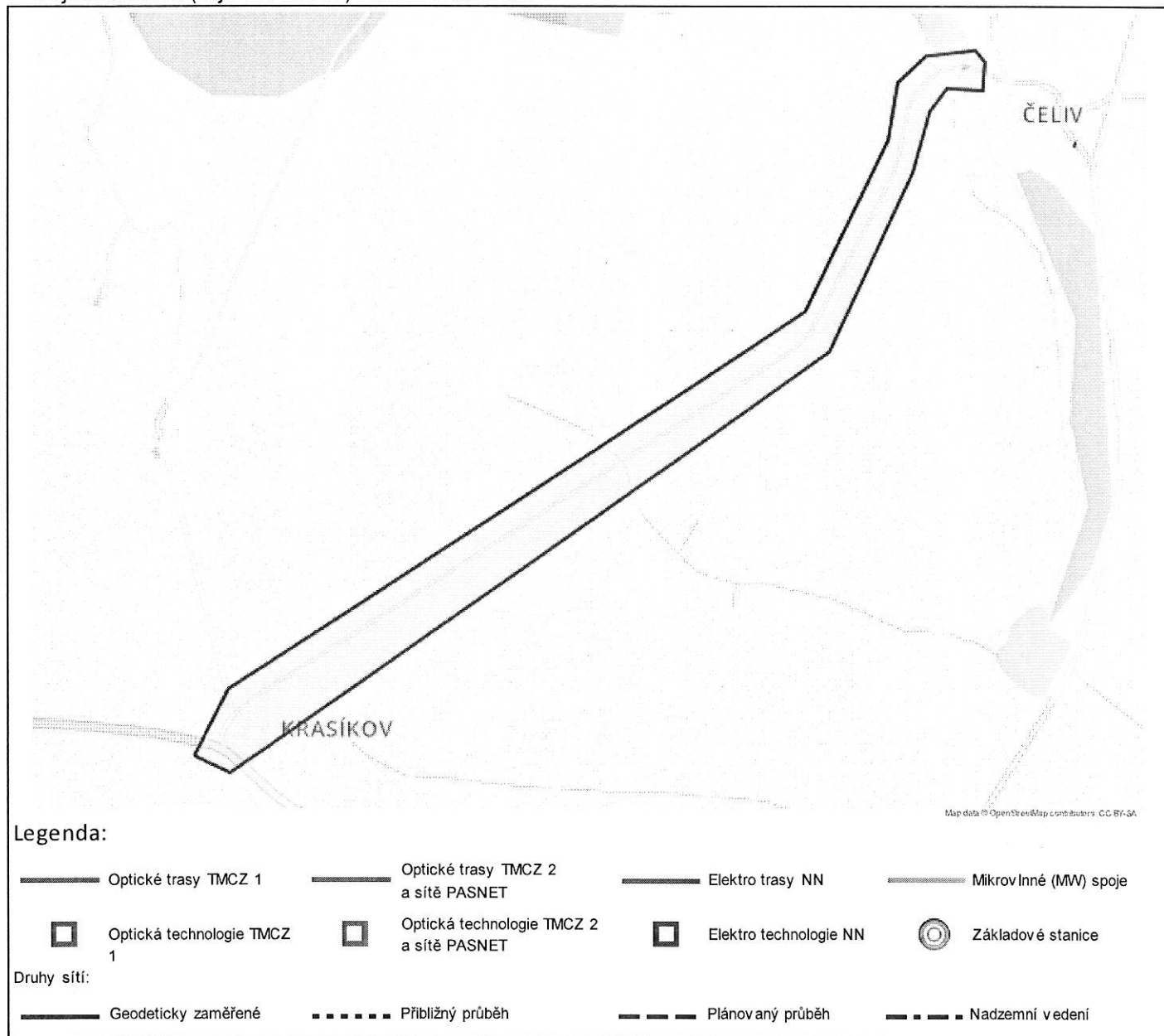
Odeslání stanoviska

E-mail: petr.kratky@sudop-plzen.cz

Příloha č. 2

Situační plán

Zájmová oblast (zájmové oblasti) zadaná žadatelem



Geometrie zájmové oblasti (zájmových oblastí) žádosti ve formátu WKT a souřadnicovém systému S-JTSK. Zkopírováním textu lze geometrii zobrazit v jakémkoli softwaru podporujícím formát WKT.

GEOMETRYCOLLECTION(POLYGON((-851732.212953307 -1050108.8269378,-851660.580887453 -1050011.16170326,-850763.289832384 -1049607.96540265,-850645.649997582 -1049554.92271272,-850468.491404032 -1049302.68735303,-850438.886087 -1049213.96589929,-850386.48890617 -1049178.649328,-850305.857609812 -1049182.02905573,-850293.502541175 -1049202.65581597,-850303.734896569 -1049247.73712977,-850361.128942995 -1049235.57105348,-850394.292269439 -1049267.69631812,-850437.039400137 -1049360.57183347,-850616.114918879 -1049624.96167024,-851678.649147817 -1050145.31226046,-851732.212953307 -1050108.8269378)))



ŽÁDOST O VYJÁDŘENÍ

k existenci technického zařízení v zájmovém území

Evidenční číslo žádosti	0000166487	Ev. číslo správce	0000039299
--------------------------------	------------	--------------------------	------------

Důvod žádosti	Stavební řízení / dodatečné stavební povolení
----------------------	-----------------------------------------------

Údaje žadatele

Název organizace	SUDOP Project Plzeň	IČO	45359148
Příjmení, jméno, titul	Krátký Petr		
Ulice, č.p./or.	Plachého 1007/35		
Obec	Plzeň	PSČ	30125
Telefon	377328108	Mobil	603515531
Fax	377328107	E-mail	petr.kratky@sudop-plzen.cz

Údaje stavebníka (investora)

Název organizace	Krajský pozemkový úřad	IČO	01312774
Příjmení, jméno, titul	Koťuha Jan		
Ulice, č.p./or.	T.G.Masaryka 1326 1326		
Obec	Tachov	PSČ	34701
Telefon		Mobil	777796662
Fax		E-mail	j.kotuha@spucr.cz

Údaje akce (stavby)

Název	Zpracování projektové dokumentace: Čeliv- polní cesta HPC 1N
-------	--------------------------------------------------------------

Poznámka

Doplňkové informace

Způsob převzetí vyjádření: e-mailem

Výška budovy nebo objektu: 0
Výška jeřábu: 0

Přílohy (názvy souborů příloh)

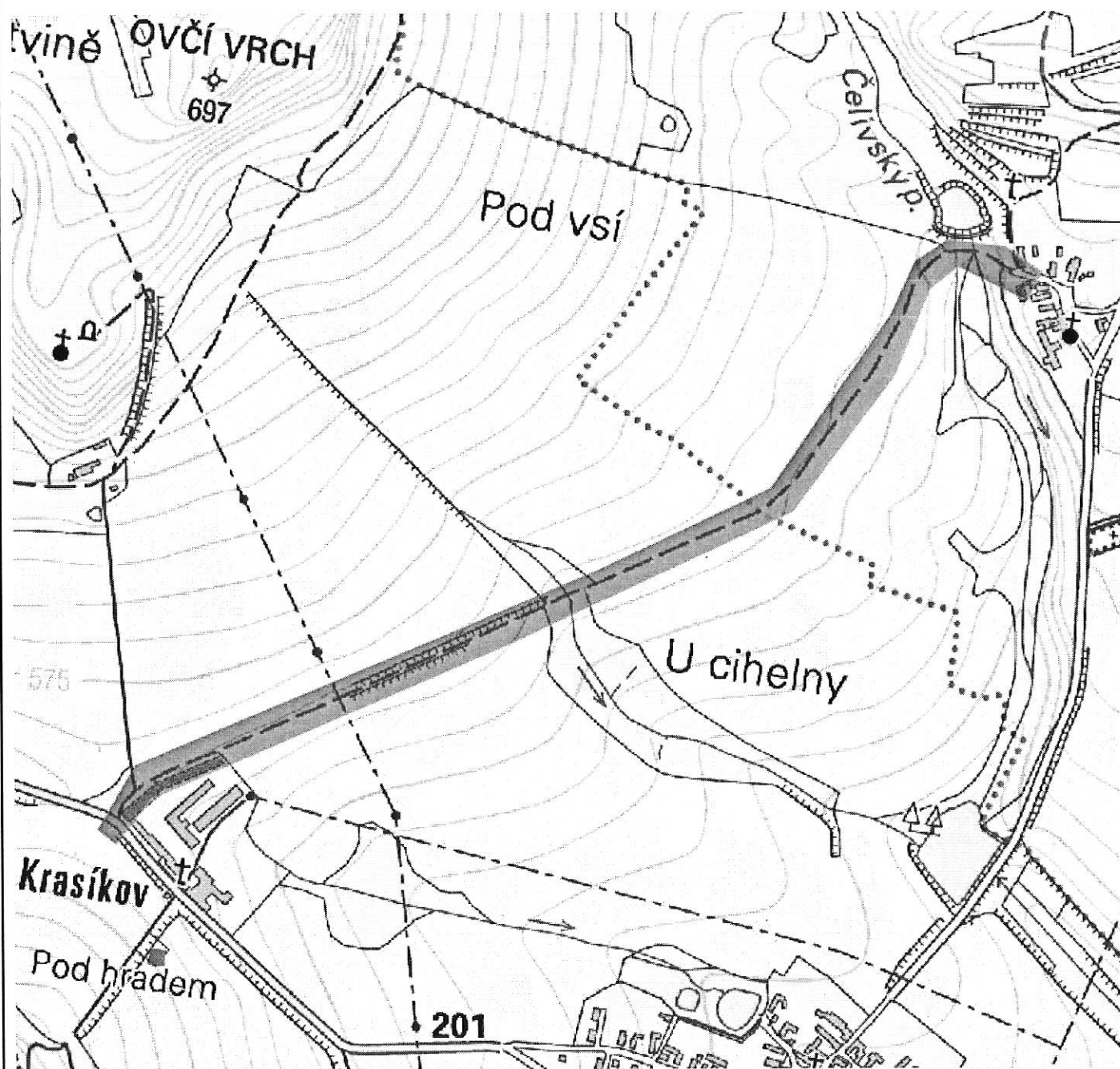
prehledna situace.pdf

Zákres zájmového území

Soubor se souřadnicemi polygonu: polygon0.txt

Dotčené pozemky:

Dotčená KÚ: KÚ: Kokašice (667943), Čeliv (667935)



Souhlas se zpracováním osobních údajů

Žadatel odesláním žádosti uděluje společně s žádostí uvedeným a provozovateli tohoto systému souhlas, aby ve smyslu ustanovení § 11 zákona č. 101/2000 Sb. shromažďovaly a zpracovávaly osobní údaje žadatele a případně stavebníka, uvedené v této žádosti, za účelem jejich použití pro vystavení požadovaného vyjádření o existenci sítě, ochrany stávající infrastruktury a k dalším účelům souvisejícím s plánovanou investiční výstavbou. K jiným účelům nesmí být těchto údajů použito.

Žádost vstavena dne

29.1.2016 8:10

Vystaveno službou e-UtilityReport

Vodafone Czech Republic a.s.
náměstí Junkových 2, 155 00 Praha 5

vedeném Městským soudem v Praze, oddíl B, vložka 6064.

tel.: +420 775 013 566

fax: +420 271 171 921

e-mail: west@vodafone.cz

V zakresleném území se nenachází žádné pozemní ani podzemní vedení naší společnosti. Proti realizaci projektu nemáme námitek. Platnost vyjádření je 1 rok od vydání.

Datum: **26.2.2016**

Podpis:

-507-

SUDOP Project Plzeň
Petr Krátký
Plachého 1007/35
301 25 Plzeň

Váš dopis značka / ze dne	Naše značka	Vyřizuje / linka / e-mail	Místo odeslání / dne
0000166501 / 29. 01. 2016	060/11320/10.02.2016/Ho	Škůrek Ladislav / 411 103 284 / skurek@ceps.cz	Hradec u Kadaně 10. 02. 2016

Vyjádření k existenci sítí

Čeliv - polní cesta HPC 1N

- Zájmové území: k. ú. Čeliv, Krasíkov

Vážený pane Krátký,

na základě Vaší žádosti o vyjádření k existenci sítí Vám sdělujeme následující:

Toto vyjádření je určeno pouze pro potřeby podání informací žadateli a není souhlasem s umístěním stavby ani souhlasem s činností v ochranném pásmu vedení V221/222 podle § 46 odst. 11 zákona č. 458/2000 Sb., energetický zákon ani stanoviskem vlastníka technické infrastruktury podle § 86 odst. 2 písm. c) a § 110 odst. 2 písm. e) zákona č. 183/2006 Sb., stavební zákon).

V zájmovém území se nachází nadzemní vedení přenosové soustavy. Jedná se o vedení vvn 2x 220 kV s provozním označením V221/222 vedoucí z elektrické stanice Vítkov do elektrické stanice Přeštice (viz příloha). Toto vedení požívá právní ochrany jako obecně prospěšné zařízení zřizované a provozované ve veřejném zájmu. K jeho ochraně je energetickým zákonem stanovené ochranné pásmo.

Celková šířka ochranného pásma vedení V221/222 je 60 m.

Vedení V221/222 zasahuje do zájmového území v rozpětí stožárů č. 126 - 127.

V221/222	Souřadnice středů stožárů		
Číslo stožáru	Y	X	Z
126	851372,24	1049835,92	572,15

1 z 4

127	851251,31	1050095,27	547,43
-----	-----------	------------	--------

Přenosová soustava může být za určitých okolností (provozních stavů) ve smyslu § 2925, zákona č. 89/2012 Sb., občanského zákoníku provozem zvlášť nebezpečným a energetický zákon těmto zařízením poskytuje zvláštní ochranu spočívající ve stanovení tzv. ochranného pásma. Ochranné pásmo tohoto vedení je energetickým zákonem definováno jako souvislý prostor vymezený svislými rovinami vedenými po obou stranách vedení ve vodorovné vzdálenosti 15 m (pro 220 kV) od krajního vodiče na každou stranu měřené kolmo na vedení (pro vedení vystavěná po 1. 1. 1995). Vzhledem k tomu, že stávající vedení bylo postaveno před nabytím účinnosti energetického zákona, šířka jeho ochranného pásma je ve smyslu § 98, odst. 2 energetického zákona zachována v rozsahu podle zákona č. 79/1957 Sb., elektrizační zákon (na základě kterého došlo ke vzniku tohoto ochranného pásma), **na 20 m (pro 220 kV) od krajního vodiče na každou stranu měřeno kolmo na vedení.**

Činnosti v ochranném pásmu vedení velmi vysokého napětí (vvv) jsou omezeny v rozsahu podle § 46 odst. 8 až 10 energetického zákona.¹

V souladu s § 46 odst. 8 až 10 energetického zákona je tak v ochranném pásmu zakázáno zejména:

- vršit materiály a zeminu tak, že by se osoby mohly přiblížit tělem, náradím nebo strojem blíže k fázovým vodičům, než je bezpečná vzdálenost podle ČSN EN 50110-1;
- pojíždět pod elektrickým vedením tak vysokými vozidly, náklady nebo stroji, že by mohlo dojít k přiblížení fázovým vodičům blíže, než stanoví ČSN EN 50110-1;
- používat mechanismů s lanovými pohony, pokud nejsou zajištěny proti vymrštění lan při jejich přetržení;
- používat zařízení pro rozstřikování vody, u kterých je možnost nebezpečného přiblížení vodního paprsku k fázovým vodičům vedení;

¹ §46 odst. 8 až 10

(8) V ochranném pásmu nadzemního a podzemního vedení, výroby elektřiny a elektrické stanice je zakázáno

a) zřizovat bez souhlasu vlastníka těchto zařízení stavby či umisťovat konstrukce a jiná podobná zařízení, jakož i uskladňovat hořlavé a výbušné látky,

b) provádět bez souhlasu jeho vlastníka zemní práce,

c) provádět činnosti, které by mohly ohrozit spolehlivost a bezpečnost provozu těchto zařízení nebo ohrozit život, zdraví či majetek osob,

d) provádět činnosti, které by znemožňovaly nebo podstatně znesnadňovaly přístup k těmto zařízením.

(9) V ochranném pásmu nadzemního vedení je zakázáno vysazovat chmelnice a nechávat růst porosty nad výšku 3 m.

(10) V ochranném pásmu podzemního vedení je zakázáno vysazovat trvalé porosty a přejíždět vedení mechanismy o celkové hmotnosti nad 6 t.

- zdržovat se pod vedením 220 kV se stroji a dopravními prostředky po dobu delší než nezbytně nutnou – ochrana před účinky elektromagnetického pole 50 Hz v pásmu vlivu zařízení elektrizační soustavy;
- sklápění automobilů, používání mechanismů i s pracovní polohou vyšší než 4 m.

V ochranném pásmu vedení není možné bez písemného souhlasu jeho vlastníka (ČEPS, a.s.) zřizovat stavby či umisťovat konstrukce a jiná podobná zařízení. Pokud to technické a bezpečnostní podmínky umožňují a nedojde-li k ohrožení života, zdraví, majetku nebo bezpečnosti osob, může vlastník (ČEPS, a.s.) přenosové soustavy udělit dle § 46 odst. 11 energetického zákona písemný souhlas s činností v ochranném pásmu. Souhlas bude obsahovat podmínky, za kterých je možné činnost realizovat. Pokud jde o činnost spočívající v realizaci stavby, připojuje se souhlas k žádosti o územní rozhodnutí nebo k žádosti o stavební povolení; stavební úřad podmínky souhlasu nepřezkoumává. **Bez uděleného souhlasu není možné v ochranném pásmu vedení provádět zákonem zakázané činnosti.**

Pro vydání souhlasu s činností v ochranném pásmu vedení je nutné podat ČEPS, a.s., písemnou žádost obsahující:

- platné vyjádření k existenci sítí (vedení či zařízení přenosové soustavy) pro záměr, pro který žadatel o souhlas žádá (pokud bylo vydáno)
- v případě činnosti spočívající v realizaci stavby katastrální mapu se zakreslením uvažované stavby a vedení V221/222 včetně zákresu ochranného pásma
- v případě činnosti spočívající v realizaci stavby technickou zprávu záměru s popsáním řešením jeho křížení s vedením V221/222
- podélný profil vedení V221/222 se zákresem veškerých objektů v ochranném pásmu vedení v souvislosti se stavbou „I/20 Vlčtejn – stoupací pruhy“ vyhovující u vedení V221/222 na +80°C a námrazek jen v poli křižovatky dle normy z doby výstavby vedení (ČSN 34 1100/58).
- plnou moc od investora stavby

Případné přeložky nebo úpravy vedení či zařízení přenosové soustavy požadované žadatelem je nutné provádět v souladu s § 47 energetického zákona.

Upozorňujeme na výskyt el. pole a magnetické indukce vedení vvn, která mají vliv na ocelová potrubí, na zabezpečovací vedení a zařízení drah, na telekomunikační obvody a další objekty v blízkosti vedení.


Dále upozorňujeme, že stavby či jejich úpravy, lze v ochranném pásmu vedení přenosové soustavy provádět za předpokladu dodržení vyhovujících vzdáleností mezi stavbou a fázovými vodiči vedení vvn dle platných technických norem. Z tohoto důvodu je nezbytné odborné posouzení souběhu a křížení stavby s dotčeným vedením vvn.

Vypracované odborné posouzení musí být ČEPS, a.s., předloženo k odsouhlasení společně se žádostí o udělení souhlasu s činností v ochranném pásmu vedení. Odborné posouzení není nutné v případě, že nedojde ke zvýšení nivity rekonstruované pozemní komunikace o výšku, která by byla v rozporu s minimální bezpečnou vzdáleností v místě křížení dle normy platné v době výstavby dotčeného vedení (ČSN 34 1100/58).

Z hlediska rozvoje přenosové soustavy, sítě zvláště vysokého a velmi vysokého napětí (tj. 400 kV a 220 kV), Vám sdělujeme, že v místě uvažované akce / stavby plánuje společnost ČEPS, a.s., přestavět stávající dvojité vedení 220 kV na dvojité vedení 400 kV s provozním označením V490/491 vedoucí z elektrické stanice Vítkov do elektrické stanice Přeštice. Tato přestavba bude probíhat v trase stávajícího vedení se snahou minimalizovat zábor nových pozemků.

Platnost tohoto vyjádření je 1 rok.

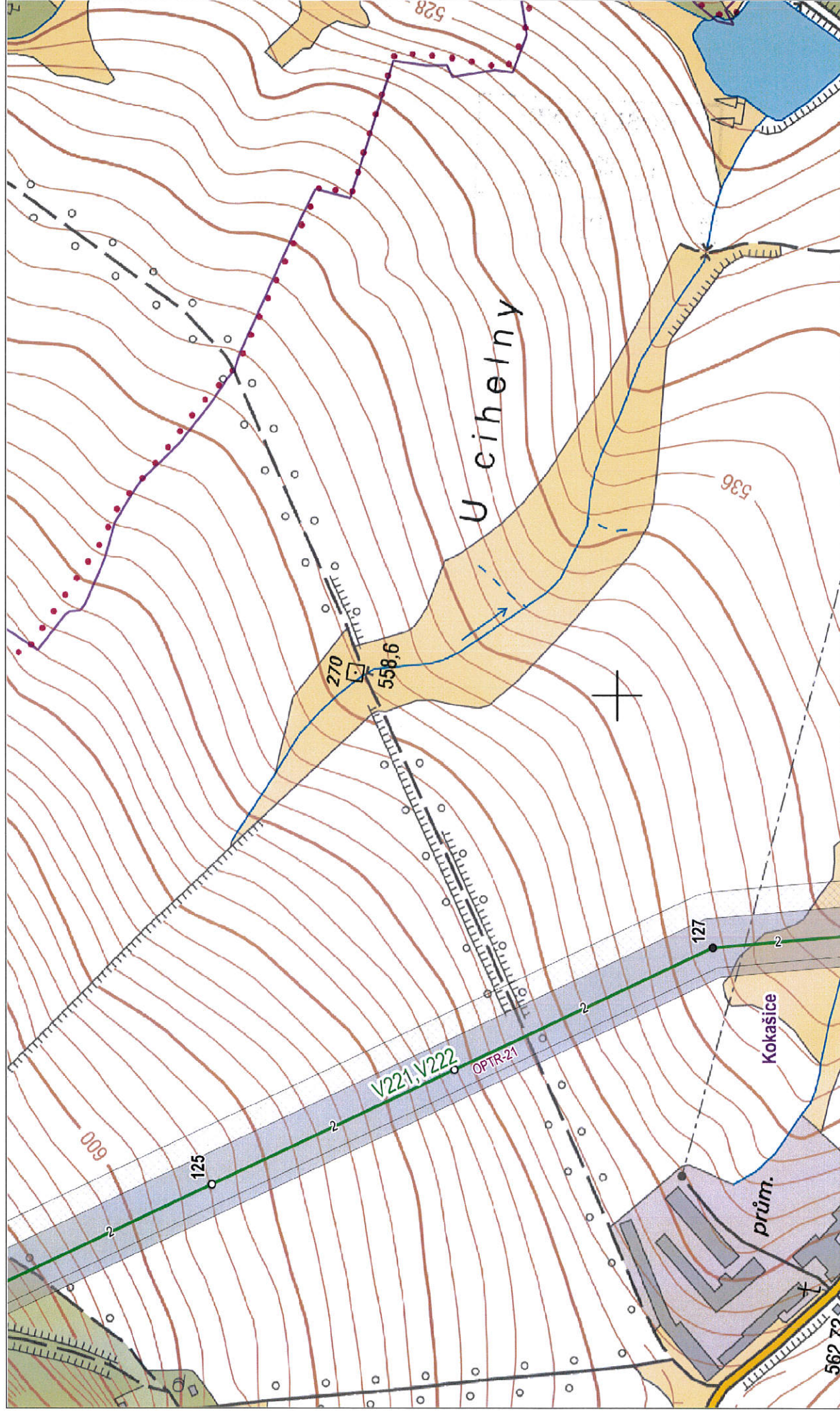
S pozdravem



Ing. Tomáš Petržílka
vedoucí odboru Správy energetického majetku a dokumentace oblast Západ

Příloha:

situační mapa trasy osy vedení V221/222 v M 1: 5 000



1:5,000
0 50 100 150 200 250m

DOŠLO DNE:

11-02-2016

Č.j.

7✓

Vyř.



9

SUDOP Project Plzeň a.s.
Petr Krátký
Plachého 35
301 25 Plzeň

Naše značka:
794/16/OVP/N

Datum:
29.1.2016

**Toto vyjádření je vydáváno ve smyslu zákona č. 458/2000 Sb. a zákona č. 183/2006 Sb.,
má platnost 2 roky od data jeho vydání.**

Toto vyjádření se vztahuje výhradně k sítím ve vlastnictví NET4GAS, s.r.o.

Věc: Zpracování projektové dokumentace: Čeliv-polní cesta HPC 1N

okres: Tachov
k.ú.: Čeliv, Kokašice

**NEZASAHUJE do bezpečnostního pásma VTL plynovodu a ochranného pásma
telekomunikačního vedení ve vlastnictví NET4GAS, s.r.o.**

V další korespondenci uvádějte vždy číslo našeho vyjádření.

NET4GAS, s.r.o.
Na Hřebenech II 1718/8, P.O.BOX 22
140 21 Praha 4 - Nusle
IČ: 27260364
DIČ: CZ27260364 (43)

Aleš Novák
Manažer, Dokumentace soustavy

**Žádosti o vyjádření k VTL plynovodům ve vlastnictví NET4GAS, s.r.o. zasílejte pomocí elektronické podatelny:
www.net4gas.cz (Převážná soustava - Žádost o vyjádření).**



Příloha k vyjádření: 794/16/OVP/N

Seznam souřadnic předmětu vyjádření:

Souřadnice jsou uvedeny v souřadnicovém systému jednotné trigonometrické sítě katastrální (S-JTSK).

Polygon č. 1 / 1

Y [m]	X [m]
851730.075	1050122.185
851649.748	1050013.917
850678.833	1049584.340
850472.776	1049304.940
850423.881	1049207.150
850336.569	1049175.718
850228.301	1049224.613
850259.734	1049304.940
850354.031	1049273.508
850406.419	1049325.895
850633.431	1049654.190
851611.330	1050090.752
851681.180	1050171.080



SUDOP Project Plzeň a.s.
Petr Krátký
Plachého 35
301 25 Plzeň

Naše značka:
304/16/BRA/N

Datum:
29.1.2016

**Toto vyjádření je vydáváno ve smyslu zákona č. 458/2000 Sb. a zákona č. 183/2006 Sb.,
má platnost 2 roky od data jeho vydání.**

**Toto vyjádření se vztahuje výhradně k sítím ve vlastnictví BRAWA, a.s., za níž se
na základě plné moci vyjadřuje NET4GAS, s.r.o.**

Věc: Zpracování projektové dokumentace: Čeliv-polní cesta HPC 1N

okres: Tachov
k.ú.: Čeliv, Kokašice

NEZASAHUJE do bezpečnostního pásma VTL plynovodu ve vlastnictví BRAWA, a.s.

V další korespondenci uvádějte vždy číslo našeho vyjádření.

NET4GAS, s.r.o.
Na Hřebenech II 1718/8, P.O.BOX 22
140 21 Praha 4 - Nusle
IČ: 27260364
DIČ: CZ27260364 (43)

Aleš Novák
Manažer, Dokumentace soustavy

Žádosti o vyjádření k VTL plynovodům ve vlastnictví BRAWA, a.s. zasílejte pomocí elektronické podatelny:
www.brawa.cz.



Příloha k vyjádření: 304/16/BRA/N


Seznam souřadnic předmětu vyjádření:

Souřadnice jsou uvedeny v souřadnicovém systému jednotné trigonometrické sítě katastrální (S-JTSK).

Polygon č. 1 / 1

Y [m]	X [m]
851730.075	1050122.185
851649.748	1050013.917
850678.833	1049584.340
850472.776	1049304.940
850423.881	1049207.150
850336.569	1049175.718
850228.301	1049224.613
850259.734	1049304.940
850354.031	1049273.508
850406.419	1049325.895
850633.431	1049654.190
851611.330	1050090.752
851681.180	1050171.080

SUDOP Project Plzeň a.s.
Petr Krátký
Plachého 35
30125 Plzeň



Datum: 1.2.2016

Věc: Nekolizní vyjádření na podzemní vedení veřejné komunikační sítě (dále PVVKS)
k žádosti č.: E002029/16

Název stavby /akce: Zpracování projektové dokumentace: Čeliv-polní cesta HPC

1N

Katastrální území: **Kokašice**

Číslo parcely:

Důvod žádosti: **Stavební řízení**

Popis jiného důvodu žádosti:

Žádost o souhlas se zjednodušeným územním řízením: **Ne**

Žádost o souhlas s veřejnoprávní smlouvou: **Ne**

Vážený pane / Vážená paní,

dle Vámi předložené dokumentace se v prostoru stavby nenacházejí žádná PVVKS, která by byla v našem vlastnictví.


Se stavbou souhlasíme.

Toto vyjádření se vztahuje k aktuálnímu stavu neexistence PVVKS ve staveništi předmětné stavby a ke dni zahájení stavby je nutno existenci PVVKS znovu ověřit.

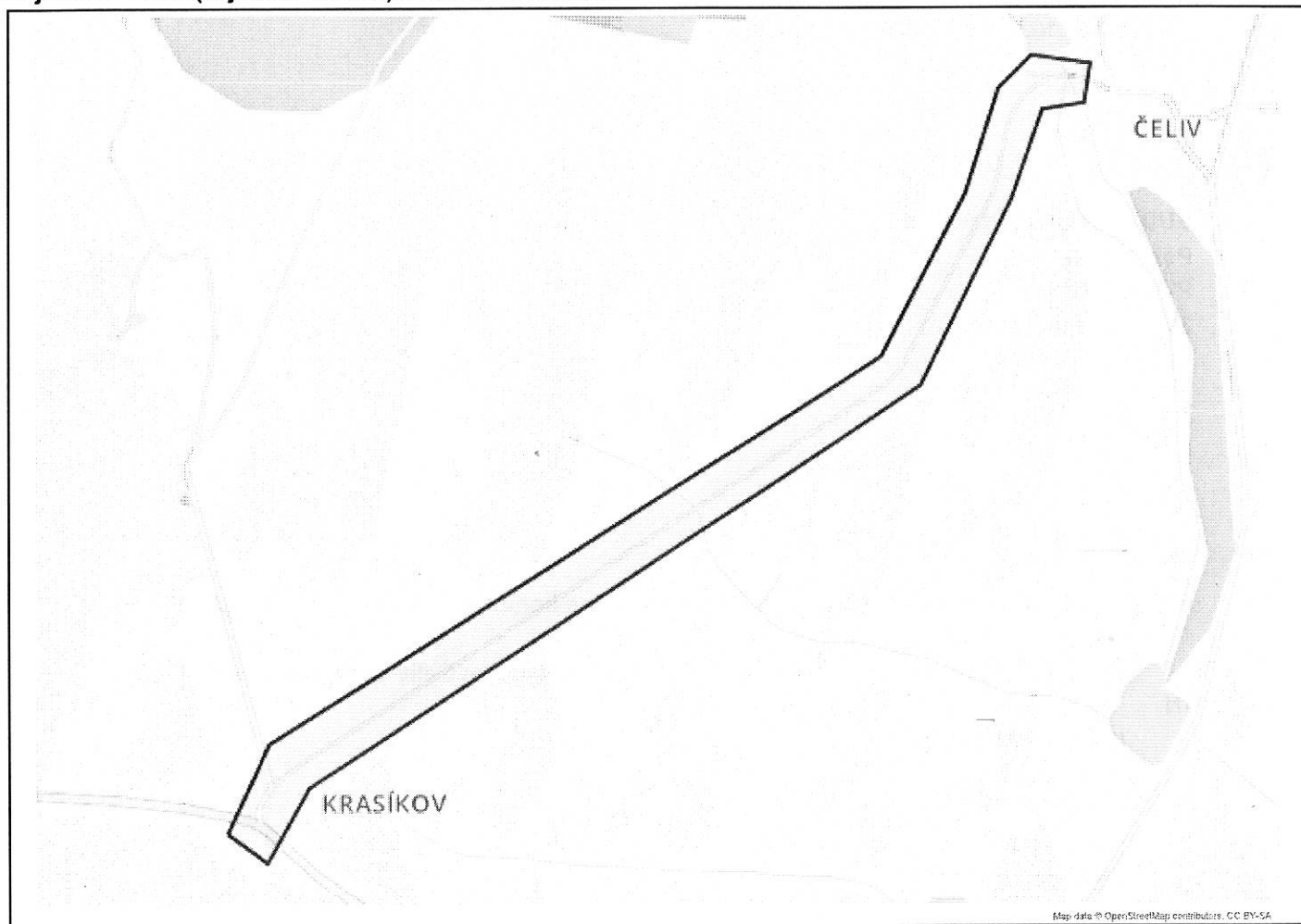
Toto vyjádření platí 1 rok od data vystavení a pro zájmové území, které je přílohou vyjádření.

S pozdravem

Oddělení dokumentace



Zájmová oblast (zájmové oblasti) zadaná žadatelem:



Geometrie zájmové oblasti (zájmových oblastí) žádosti ve formátu WKT a souřadnicovém systému S-JTSK. Zkopírováním textu lze geometrii zobrazit v jakémkoli softwaru podporujícím formát WKT.

```
GEOMETRYCOLLECTION(POLYGON((-851733.45 -1050110.8,-851651.88 -1049989.79,-850670.6 -1049568.72,-850508.33  
-1049351.49,-850435.64 -1049207.31,-850379.23 -1049166.39,-850295.87 -1049192,-850314.11 -1049248.27,-850376.46  
-1049247.77,-850442.76 -1049371.18,-850619.44 -1049620.38,-851604.08 -1050062.73,-851682.28 -1050162.47,-851733.45 -1050110.8)))
```

VYJÁDŘENÍ

mero®

Číslo jednací: 2016/01/8516

11

Vaše žádost:

Ze dne: 29.01.2016

Vyřizuje: Alena Ježková

Telefon: 315 701 331

Email: jezkova@mero.cz

Petr Krátký

SUDOP Project Plzeň a.s.

Plachého 35

Plzeň

Kralupy nad Vltavou, 29.01.2016

Vyjádření k akci

Zpracování projektové dokumentace: Čeliv-polní cesta HPC 1N - Stavební řízení

Na základě Vaší žádosti ze dne 29.01.2016 Vám jako majitel ropovodu zasíláme stanovisko k výše uvedené akci.

Sdělujeme Vám, že v uvedené oblasti nedochází ke střetu s naším zařízením.

Platnost tohoto vyjádření je tři roky od data vydání.

S pozdravem

Ing. Marion Liptak
vedoucí úseku technického rozvoje

MERO ČR, a. s.
Veltruská 748 21
278 01 Kralupy nad Vltavou
zapsaná v obchodním rejstříku, vedeném
u Městského soudu v Praze, oddíl B, vložka 2334

MERO ČR, a. s.

Veltruská 748, 278 01 Kralupy nad Vltavou, Česká republika

Tel.: +420 315 701 111 Fax: +420 315 720 110 E-mail: info@mero.cz www.mero.cz

IČ: 601 93 468 DIČ: CZ 601 93 468 Zapsaná v obchodním rejstříku u Městského soudu v Praze, oddíl B, vložka 2334.

Držitel certifikátu ISO 9001, ISO 14001, ČSN ISO/IEC 27001, OHSAS 18001

DOŠLO DNE:

- 7 -03- 2016

Č.j. *NR* Vyř.

SUDOP Project Plzeň a.s.

Plachého 35

301 25 Plzeň

Váš dopis značky / ze dne	Naše značka	Vyřizuje / Telefon	Místo odeslání / dne
/ 29.01.2016	UPTS/OS/129987/2016	Ing. Jiří Majzner / 266 005 272	Praha / 03.03.2016

Věc: „Vyjádření k existenci podzemních sítí spol. České Radiokomunikace, a.s.“


Účel: existence sítí

Akce: „Čeliv-polní cesta HPC 1N, k.ú. Kokašice“

K Vaší žádosti po prošetření aktuálního stavu podzemních sítí sdělujeme, že v uvedené lokalitě nedojde ke styku s žádným podzemním zařízením/vedením v naší správě. Z hlediska zájmů Českých Radiokomunikací a.s. nemáme ke shora uvedené akci námítky.

S pozdravem

Za správnost:


České Radiokomunikace, a.s.
Skokanská 2117/1
169 00 Praha 6
(54)

Ing. Houzvička Tomáš
Senior specialista ATP

Příloha: daňový doklad

Pozn. Písemné žádosti zasílejte na adresu:

České Radiokomunikace, a.s.
odd. Ochrany sítí
Skokanská 2117/1
169 00 Praha 6 - Břevnov

Platnost tohoto vyjádření je jeden rok od data vystavení.

Úhradu částky za vyjádření provedte na účet Českých Radiokomunikací, a.s. Číslo účtu Českých Radiokomunikací, a.s. vč. variabilního symbolu naleznete na přiloženém Zjednodušeném daňovém dokladu.



SITEL, spol. s r.o.

Společnost pro výstavbu integrovaných telekomunikací

Sídlo: Baarova 957/15, 140 00 Praha 4

Provozovna: Nad Elektrárnou 1526/45, 106 00 Praha 10

13

SUDOP Project Plzeň a.s.

Petr Krátký

Plachého 35

301 25 Plzeň

Vaše značka

Naše značka

Vyřizuje

V Praze dne

1111600496

Středisko dokumentace SITEL

29.01.2016

Věc: Vyjádření k existenci technické infrastruktury

– podzemního komunikačního vedení a zařízení veřejné komunikační sítě

Stavba:

Zpracování projektové dokumentace: Čeliv-polní cesta HPC 1N

– Zájmové území stavby vyznačeno ve Vaši žádosti

Společnost **SITEL, spol. s r.o.**, se sídlem Baarova 957/15, Praha 4, PSČ 140 00 (dále jen "SITEL"), Vám sděluje, že ve vyznačeném zájmovém území se nenachází žádná podzemní komunikační vedení a zařízení veřejné komunikační sítě ve vlastnictví společnosti SITEL, spol. s r.o.

Souhlasíme s vydáním pro tyto účely: Ohlášení stavby, Rozhodnutí o umístění stavby, Stavební povolení, Veřejnoprávní smlouvy, Zjednodušené územní řízení, Územní souhlas

Toto vyjádření má platnost 1 rok ode dne vydání.

V případě další korespondence uvádějte naše číslo jednací.


S pozdravem



Přílohy: polohopisný plán

Kopie: žádné

tel.: +420 267 198 111, fax: +420 267 198 222
e-mail: sitel@sitel.cz web: www.sitel.cz



bank. spojení: ČSOB Praha 5, č.ú. 892803/0300
IČ: 44797320, DIČ: CZ44797320
spis.zn.C.6725 u Městského soudu v Praze

DOŠLO DNE:	
- 8 -02- 2016	
Č.j. <i>07</i>	Vyř.



SITEL, spol. s r.o.

Společnost pro výstavbu integrovaných telekomunikací

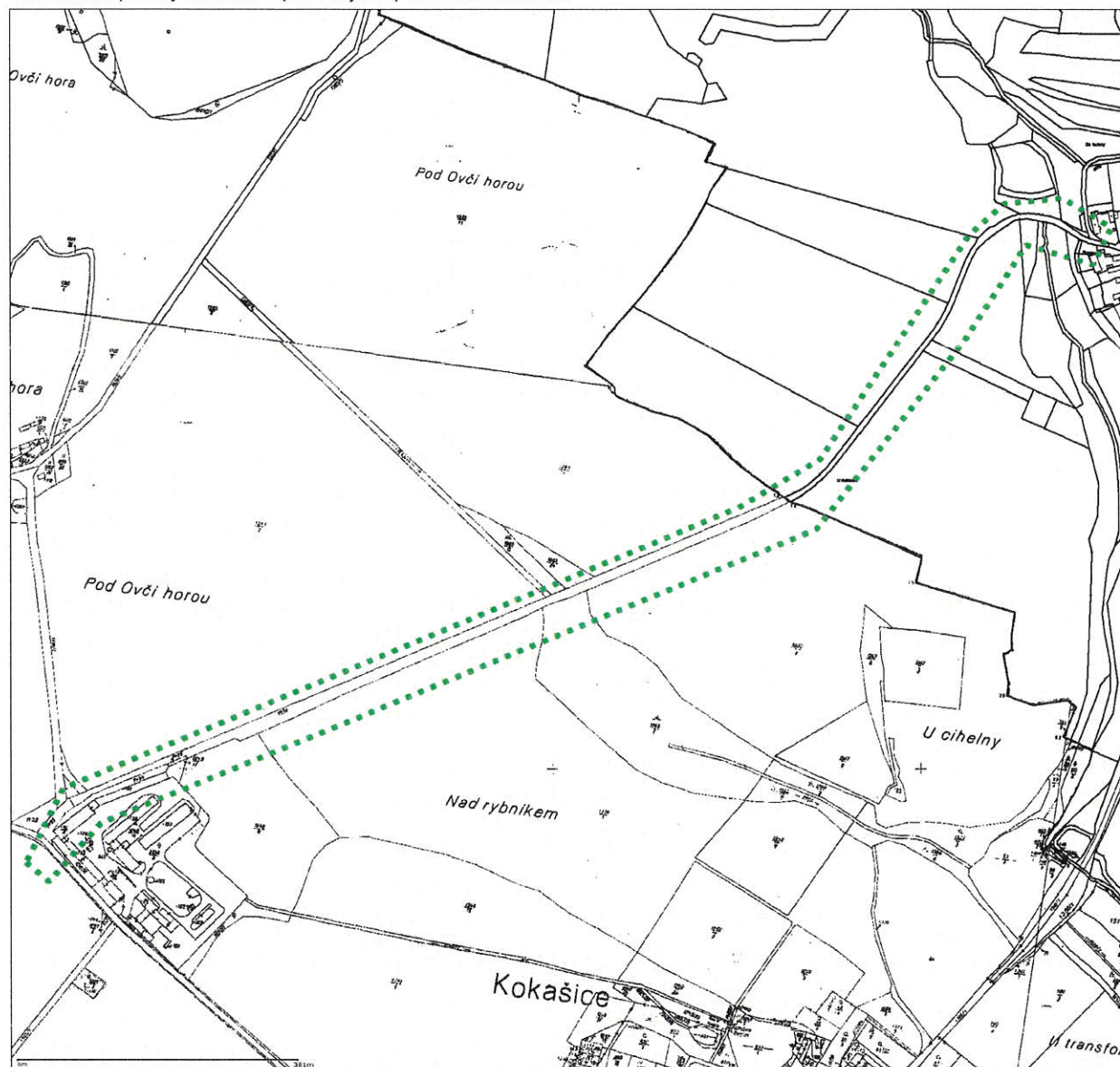
Sídlo: Baarova 957/15, 140 00 Praha 4

Provozovna: Nad Elektrárnou 1526/45, 106 00 Praha 10

Situační výkres

Platí pouze s vyjádřením 1111600496.

Zakreslené polohy zařízení v příloze jsou pouze informativní.




Legenda

- · — · — · Zájmové území
- — — — — Komunikační vedení

Dotčená katastrální území: Kokašice, Čeliv

tel.: +420 267 198 111, fax: +420 267 198 222
e-mail: sitel@sitel.cz web: www.sitel.cz



bank. spojení: ČSOB Praha 5, č.ú. 892803/0300
IČ: 44797320, DIČ: CZ44797320
spis.zn.C.6725 u Městského soudu v Praze

Dial Telecom, a.s.
Křižíkova 237/36a
186 00 Praha 8-Karlín
IČ:28175492
DIČ:CZ28175492
Tel:226204111

Sudop project Plzeň
Plachého 35
Plzeň
301 25

DOŠLO DNE:**- 3 -02- 2016**

Č.j.

59

Vyř.

Naše značka
CR372163

Vyřizuje / Linka
Adášek / 226204111

Vystaveno
29.1.2016

Věc : Vyjádření k dokumentaci pro všechny stupně projektové dokumentace

Název akce/stavby : Čeliv - polní cesta HPC 1N, dotčená k.ú. Kokašice, Čeliv

Na základě Vaší žádosti Vám sdělujeme následující :

Ve Vámi vyznačeném prostoru stavby

se v současné době nenachází v zemi žádné podzemní komunikační vedení

ve vlastnictví a správě společnosti Dial Telecom, a.s.

K Vámi předloženému záměru nemáme námitek, souhlasíme s vydáním rozhodnutí ve všech stupních projektové dokumentace.

Platnost tohoto vyjádření je 1rok od jeho vydání.

Při změně rozsahu stavby je nutno požádat naši organizaci o nové vyjádření k existenci sítí elektronických komunikací.

S přátelským pozdravem

 Dial Telecom
Dial Telecom, a.s.
Křižíkova 36a/37, 186 00 Praha 8 - Karlín
IČO: 28175492 DIČ: CZ28175492

2. Zápisy z výrobních výborů:

Z Á Z N A M Z V Ý R O B N Í P O R A D Y

Z porady na vypracování dvou projektových dokumentací ve stupni pro stavební povolení a provedení stavby:

„Čeliv polní cesta HPC1 N“

konané dne 1.4.2016 na místě realizace cest u obce Kokašice, Čeliv.

Přítomni :

viz příloha prezenční listiny, která je nedílnou součástí tohoto zápisu

Předmětem

jednání bylo :

1. Projednání situačního návrhu trasy, výškového řešení polních cest, rozsah realizace polních cest, způsob odvodnění komunikací, napojení na veřejnou dopravní infrastrukturu, odvoz výkopku + přebytečné ornice (poplatky za skládky) apod.

Průběh a výsledek jednání :

Vstupní poradu zahájil zástupce projektové organizace SUDOP Project Plzeň a.s. p.Miška. V úvodu byli přítomní seznámeni s rozsahem projektové dokumentace stavby projektu polních cest.

Podkladem pro jednání byly pracovní podrobné situace 1:500 vč. vložení digitálních katastrálních map, vzorové příčné řezy. Po následné diskusi, rekapitulaci a úpravě rozsahu předpokládaných stavebních úprav dle požadavků investora a účastníků porady bylo konstatováno, upřesněno, doplněno a dohodnuto následující :

- předložený situační (délka i šířka navržených cest) a výškový návrh nové polní cesty HPC1N v kú Čeliv a kú. Kokašice byl všemi zúčastněnými odsouhlasen (pozn. součástí zápisu je příloha podrobné situace cesty, která byla odsouhlasena na VP vč. případných oprav dle domluvy z VP)
- návrh odvodnění komunikace HPC1N: polní cesta bude provedena bez příkopů v převážné délce trasy cesty. Jednostranný příkop bude proveden pouze v konci úpravy v km 1,560-1,726 a 0,962 – 1,025 (v místě stávajícího příkopu). V části příkopu v km 1,665-1,726 bude dno rigolu zpevněno betonovou rigolovou tvarovkou uloženou do betonu kvůli malému podélnému spádu příkopu.

Dále bude provedeno zpevnění rigolu z betonové rigolové tvárnice v km 0,00575-0,069, rigolová tvárnice bude osazena k hraně komunikace za nezpevněnou krajnici. Vyústění rigolu bude provedeno do stávající zatravněné plochy u Břetislavského potoka – dle stávajícího odvedení vody z hrany stávající cesty.

V konci úpravy bude provedena úprava stávajícího odvodu vody z cesty, ale i z MK vedoucí na Ovčí Vrch a z přilehlé zemědělské plochy při pravé straně cesty. Ve stávajícím stavu je veškerá voda z výše uvedených ploch a cest svedena do krátkého příkopu a následně odvedena na levou stranu cesty trubním propustkem beton D400 do areálu zemědělské usedlosti Dvůr Krasíkov, který je v soukromém vlastnictví. Dochází tak ke svádění povrchových vod z pozemků jiných vlastníků (obec Kokašice – cesty a Ing. Král – navazující zemědělské plochy při pravém okraji cesty) do areálu Dvora Krasíkov. V případě větších množství sváděných vod, ke kterým dochází pravidelně v jarním a podzimním období, protéká areálem dvora Krasíkov povrchová voda v provizorní vodoteči vedené při okrajích stávajících budov dvora Krasíkov. Tato vodoteč není kapacitní pro takto velké průtoky a dochází tak ke škodám na sousedních budovách způsobených zvednutou hladinou svedené vody nad úroveň izolací budov. Z tohoto důvodu žádá vlastník areálu Dvora Krasíkov vyřešení odvedení povrchových vod z ploch jiných vlastníků mimo areál Dvora Krasíkov v rámci návrhu nové cesty HPC1N. Nová úprava spočívá v protažení stávajícího příkopu při pravé straně cesty ve směru staničení – km 1,665-1,726. V km 1,695 stávající propust

bude zrušen – vstupní otvory budou zabetonovány popř. bude vybetonována roura dn 400 celá. V km 1,591 50 (tj. v místě cca 24m od poslední budovy v areálu a v místě, kde stávající vodoteč v areálu uhýbá směrem na jihovýchod při okraji dvora Krasíkov a dále je svedena do rybníků na okraji obce Kokašice) bude v rámci stavby realizován nový propustek DN 600. Výtok z propustku bude napojen v pozemku parc.č. 1434 a 1249/11 kú Kokašice na stávající vodoteč výše uvedenou. Realizace stavby vyústění propustku na výše uvedených - soukromých pozemcích bude realizována vlastníkem daných pozemků. V rámci inženýrské činnosti bude zajištěn písemný souhlas vlastníka dotčených pozemků s realizací propustku a realizací koryta vyústění nového propustku přes dané pozemky na finanční náklady vlastníka. Souhlas bude doložen v dokladové části.

Stávající propust beton dn 400 v km 0,983 bude odstraněn a nahrazen novým. Nově bude vystavěn trubní propust dn 800 železobeton. Obě čela propustku budou navrženy šikmé se zpevněním svahu z lomového kamene do betonového lože. V rámci úpravy na vtoku budou zpevněny i svahy vodoteče příkopu.

Stávající propust beton dn 600 v km 0,100 bude odstraněn a nahrazen novým. Nově bude vystavěn trubní propust dn 800 železobeton. Obě čela propustku budou navrženy kolmé železobetonové. V rámci úpravy na vtoku i výtoku budou zpevněny i svahy vodoteče příkopu. Tento propustek zajišťuje převedení vodoteče Břetislavského potoka.

Polní cesta bude provedena v převážné délce bez podélných příkopů dle zadání KoPÚ jako přelivná polní cesta. Povrchová voda bude svedena podélným a příčným sklonem komunikace PC mimo prostor zpevněné vozovky. V nejnižším místě pláně konstrukce vozovky v km 0,310-0,410 a km 1,300-1,500 bude vyhlouben vsakovací pas r. š.0,60/ hl.0,75m, který bude zasypán drenážním kamenivem. Tyto pasy budou navrženy v nejnižších místech v podélném vedení trasy PC v navrženém údolnicovém oblouku. V trase jsou navrženy 2 ks vsakovacích pasů. Vsakovací pas bude proveden bez drenážní trubky.

V km 0,001-0,287 a km 0,811-0,983 bude realizována podélná drenáž – trativod. Drenáž bude provedena s pokládkou drenážní perforované flexi roury dn 150 s uložením v rýze. Obě drenáže budou vyústěny do navržených propustků v km 0,100 (oboustranně) a km 0,983. Roura bude obsypána drenážním kamenivem. Drenáže jsou navrženy v místě s předpokladem výskytu spodní vody.

- návrh umístění sjezdů na přilehlé sousední nemovitosti byl schválen. Jeden sjezd v km 1,011 bude navržen se zatrubněním z důvodu nutného umístění sjezdu na stávajícím příkopu vodoteče. Obě čela sjezdu budou šikmá se zpevněním z lomového kamene do betonu. DN roury bude 400mm, materiál železobeton. Jeden sjezd v km 0,965 bude navržen se zpevněním z PM se shodnou konstrukcí jako je v PC, navrženo z důvodu vyššího podélného sklonu sjezdu.
- sjezdy na sousední nemovitost bez trubních propustků budou provedeny v max. délce 3m, zpevnění sjezdů bude provedeno ze ŠD v min. tl. 200mm.
- Nová konstrukce cesty HPC1N v úseku 0,000 – 0,240 bude navržena v tl. 410mm s dopravním zatížením do 90 TNV / 24hod dle TP katalogu polních cest (D2, TDZ V), skladba : ACO 11 40mm, ACP 16+ 70mm, ŠD 150mm, ŠD 150mm. Kryt cesty je navržen z důvodu vyššího podélného sklonu cesty v km 0,000-0,100 v klesání ke korytu Břetislavského potoka (až 10%) a v km 0,100-0,240 ve stoupání od Břetislavského potoka (až 7,6%). Při takto vysokých sklonech hrozí k rychlejšímu narušení a destrukci krytu z PM (kryt z PM dle KoPÚ) a to zejména v krajích cesty tj. v místě kam bude příčným sklonem sváděna povrchová voda z cesty. Kryt a konstrukce PC v km 0,000-0,240 je navržen dle předpokládaného zatížení a dle projednání s objednatelem PD a budoucím správcem cesty – obec Kokašice.
- Nová konstrukce cesty HPC1N v úseku 0,240-KÚ bude navržena v tl. 410mm s dopravním zatížením do 15 TNV / 24hod dle TP katalogu polních cest (D2, TDZ VI), skladba : N DV 10mm, PM 100, 2 x vrstva ze ŠD tl. 150mm. Kryt cesty je navržen v souladu se schválenou KoPÚ a v souladu se zadáním PD, kryt a konstrukce PC je navržen dle předpokládaného zatížení.
- Nová konstrukce cesty bude doplněna o sanační vrstvu v aktivní zóně v podloží vozovky v tl. 300mm. Sanační vrstva bude navržena ze šterku tl. 200mm + urovnávací vrstva ze ŠD tl. 100mm. Na paraplán v cesty bude položena tkaná separační geotextílie s podélnou a příčnou pevností v tahu cca 80 kN/m. V případě zjištění při obnažení pláně, že pláň je únosná na požadovanou únosnost Edef2 = 30Mpa bude od navržené sanace podloží upuštěno, navržená sanace podloží bude uvedena jako méně náklad a nebude dodavateli proplacena. V rámci realizace PD je zpracován geologický průzkum podloží cesty. Již byly provedeny 3 kopané sondy s posouzením klasifikace zařídění zemin a provedení CBR zkoušky. Na základě tohoto průzkumu bude případně upřesněn způsob provedení sanace podloží konstrukce PC. V době provedení zápisu

z VP nejsou výsledky posudku k dispozici, vzorky zemín z kopaných sond jsou v současné době v laboratoři.

- ve stavbě polních cest bude minimalizováno kácení přilehlé zeleně. Káceny budou pouze keřové porosty a cca 6 ks stromů – ovocné stromy podél cesty. Kácené stromy budou pouze ty, co jsou v kolizi s návrhem cesty. Ostatní stromy, i ty co jsou ve špatném zdravotním stavu, budou ponechány. Dle písemného vyjádření zástupce OŽP MěÚ není stromořadí podél cesty pod ochranou VKP (stromořadí) tj. nejedná se o zásah do VKP.
- V celé trase cesty bude dle jednání navrženo ponechání stávajícího porostu keřů při obou okrajích cesty, zásah do keřových porostů bude spočívat pouze se zastřížením pro manipulaci. O kácení keřů i stromů bude požádáno na příslušném úřadě – OÚ Kokašice. Podklad pro povolení kácení vypracuje projektant a následně ho předá zástupci obce Kokašice, žádost o provedení kácení podá obec jakožto vlastník vzrostlé zeleně na pozemcích obce. Vykácené keře i stromy (větve do určeného průměru) budou štěpkovány na místě stavby, dle dohody se zástupcem obce provede štěpkování místní firma (p. Baník) na náklady dané firmy. Z tohoto důvodu nebudou do rozpočtových nákladů zahrnuty položky týkající se provedení štěpkování a odvozu štěpky. Kmeny a větve většího průměru určené k otopu budou nařezány a odvezeny na místo určení vlastníka dřevní hmoty – obec Kokašice, v rámci rozpočtových nákladů bude v rámci stavby odvoz kmenů a větví do 5 km.
- Součástí PD není dle KPÚ a dle zadání PD navržena doprovodná zeleň popř. zeleň nahrazující kácené dřeviny.
- Přebytný vykopaný materiál z cesty bude dle dohody se zástupci obce odvezen na vhodný obecní pozemek na základě výběru pozemku zástupcem obce Kokašice.
- Deponie výkopku zeminy na pozemku obce bude zástupci obcí upřesněna před zahájením stavby. Předpokládaná vzdálenost odvozu výkopku je do 5km, tato vzdálenost bude uvedena v rozpočtu stavby, součástí rozpočtových nákladů bude dále položka za rozhrnutí odvezené zeminy v určené ploše deponie popř. zřízení zemníku. V rozpočtu stavby cesty nebude naceněna položka za skládkové - za uložení přebytného výkopku na řízené skládce. Předpokládaná kubatura přebytného výkopku pro cestu je $3543,4 \text{ m}^3$ (odkopávka horniny t.t. 3-4) + 1696 m^3 (odkopávka v konstrukci stávající cesty t.t. 4) + $300\text{m} \times 0,75 \times 0,6 = 135 \text{ m}^3$ (výkop v rýze pro vsakovací pasy) + $286+172\text{m} \times 0,3 \times 0,4 = 55 \text{ m}^3$ (výkop v rýze pro trativody), součet = $5.429,4 \text{ m}^3$. Z toho je nutné odečíst nutný dosyp = $1207,3 \text{ m}^3$. Max. odvoz zeminy bude tedy v množství $4222,1 \text{ m}^3$ tj. cca $7177,6 \text{ t}$. V případě upuštění od realizace sanace podloží bude odkopávka ponížena o kubaturu cca 6390m^2 (plocha nové cesty) $\times 0,3\text{m}$ (tl. předpokládané sanace) = 1917m^3 tj. 3259 t .
- Veškerá sejmutá ornice v malém množství (předpoklad 118 m^3) bude použita pro dosyp u krajů PC. Dosyp u cesty je navržen pouze v km 0,040-0,220 při levé straně cesty a v místě KÚ při hraně oplocení. Případné další plochy (při přebytku stržené ornice) určené k ohumusování budou určeny při kontrolním dnu stavby. Zbytek dosypaný ploch popř. svahy zářezů v místě realizovaných příkopů budou zatravněny strojně pomocí hydroosevu.
- Zařízení staveniště lze po dohodě s obcí umístit na pozemku ve vlastnictví obce, možno je též použít plochu uzavřené komunikace (např. náves v obci Čeliv). O konkrétním umístění plochy zařízení staveniště rozhodne zhotovitel stavby po dohodě s objednatelem a vlastníkem pozemku. Na ploše zařízení staveniště nebudou prováděny deponie stavebního materiálu s výjimkou méně rozměrných stavebních prvků např. lomový kámen urč. k dláždění, betonové trouby, rigolové tvarovky apod.
- Vjezd na staveniště je určen v KÚ ze sil. II/201. Součástí PD bude navržené DIO ve stávajících komunikacích po dobu výstavby cesty. Pro provádění odvozu výkopku a dovozu materiálů do konstrukce cesty nebude navržen vjezd o ZÚ tj. z návsi obce Čeliv.
- Do rozpočtových nákladů stavby budou zahrnuty následující VON (vedlejší rozpočtové náklady stavby): PD skutečného provedení stavby vč. zaměření provedené stavby, vytyčení stavby před zahájením stavby, archeologický dohled při provádění stavby (do 15.000,-Kč), zatěžovací zkoušky deskou pláně konstrukce vozovky, provozní vlivy, zařízení staveniště, dopravní inženýrská opatření.
- Dle domluvy zástupce PÚ s projektantem nebude v rámci inženýrské činnosti projektantem požádáno o vyjádření k vypracované PD od Policie ČR DI Tachov, vzhledem k faktu, že komunikace polní cesty nejsou napojeny na sil. I.-III. třídy. Dle vyjádření zástupce PÚ vyjádření Policie ČR k návrhu samotné polní cesty není standardně vyžadováno od příslušného stavebního úřadu. V případě, že toto vyjádření bude dodatečně od stavebního úřadu vyžadováno, projektant o vyjádření Policie ČR požádá a zajistí předání vyjádření objednateli PD.

- V místě vedení vodovodu PE 90 (ve správě VaK KV a.s.) pod propustkem v km 0,100 bude navržena směrová přeložka. Práce a dodávky materiálu spojené s provedení přeložky budou zahrnuty do rozpočtových nákladů stavby PC. Předpokládaná délka přeložky vodovodu bude do 15m. Přeložka je navržena z důvodu nejasnosti vedení vodovodu v místě zatrubněného potoka. Vytyčení trasy bylo projednáváno se správcem zařízení. Předpokladem je, že nebude možné provedení přesného vytyčení bez nutného provedení kopané sondy v místě stávající cesty u trubního propustku. Došlo by tak k narušení konstrukce stávající cesty. Dle předložených podkladů zaměření vodovodu lze předpokládat kolizi stávajícího trubního vedení s nově navrženým betonovým základem čela vtoku na propustku. V případě, že během stavby bude zjištěno, že nehrozí žádná kolize ani nebezpečí narušení stávajícího potrubí, bude od realizace přeložky upuštěno, navržená přeložka vodovodu (veškeré práce a dodávky materiálů s přeložkou spojené) bude uvedena jako méně náklad a nebude dodavateli proplacena. Případná realizace či neprovedení realizace přeložky bude písemně odsouhlasena správcem a vlastníkem vodovodu, který bude přizván na kontrolní den stavby během provádění prací na propustku v km 0,100.

Podle poznámek z jednání zaznamenal Jan Miška v.r.

Případné připomínky k záznamu je možno uplatnit do 14.4.2016, na později došlé připomínky nebude brán zřetel a má se za to, že záznam je bez připomínek.



Prezenční listina

Zjednáni konaného dne: 1.4.2016

Miesto jednání: místo stavby poľní cesta HPCIN Čeliv – Kokašice (Krasňov dvůr)

Akce:
„Čeliv – polní cesta HPC1N“

[illegible]

3. Vyjádření dotčených orgánů k PD:

MĚSTSKÝ ÚŘAD STŘÍBRO

Masarykovo náměstí 1, 349 01 STŘÍBRO
Tel. +420 374 801 111 , Fax +420 374 801 331 , Email : posta@mustribro.cz

1

DOŠLO DNE:	
19 -05- 2016	
Č.j. 101	Vyř.

SUDOP Project Plzeň a.s.
Plachého 35
301 25 Plzeň

VÁŠ DOPIS Č. J./ZE DNE
1-81/2016/15.4.2016

NAŠE Č. J.
505/ŽP/16

VYŘIZUJE/LINKA
Fülbacherová/150
Ing.Uhlířová/153

DATUM
2016-05-18

Zdejší odbor životního prostředí obdržel dne 18. 04. 2016 žádost o vyjádření k projektové dokumentaci stavby „Čeliv, polní cesta HPC 1N“, vypracované 03/2016 společností SUDOP Project Plzeň a.s. pro investora Krajský pozemkový úřad pro Plzeňský kraj, pobočka Tachov, T. G. Masaryka 1326, 347 01 Tachov. Stavbou budou dotčeny pozemky parc. č. 604 v katastrálním území Čeliv a parc. č. 1436 v katastrálním území Kokašice.

A) Městský úřad Stříbro, odbor životního prostředí jako věcně příslušný vodoprávní úřad podle ust. § 104 odst. 2 písm. c) a ustanovení § 106 odst. 1 zákona č. 254/2001 Sb. o vodách a o změně některých zákonů (vodní zákon), ve znění pozdějších předpisů (dále jen „vodní zákon“), a jako místně příslušný podle ustanovení § 11 zákona č. 500/2004 Sb., správní řád, v platném znění (dále jen „správní řád“), **vydává** České republice – Státnímu pozemkovému úřadu, Krajskému pozemkovému úřadu pro Plzeňský kraj, Pobočce Tachov, T.G. Masaryka 1326, 347 01 Tachov, IČ 01312774 zastoupené společností SUDOP Project Plzeň a.s., Plachého 35, 301 00 Plzeň, IČ 45359148 ke stavebnímu řízení dle ustanovení § 149 správního řádu v souladu s ustanovením § 104 odst. 9 vodního zákona toto **souhlasné závazné stanovisko za následujících podmínek:**

- Stavba se nachází v IIb ochranném pásmu přírodního léčivého zdroje Konstantinovy Lázně, a proto je třeba si vyžádat stanovisko Ministerstva zdravotnictví ČR, Českého inspektorátu lázní a zřidel.
- Stavbou budou dotčeny vodní toky (IDVT 10273710, IDVT 10261741). K akci je nezbytné získat stanovisko správce toků a správce povodí tj. Povodí Vltavy, s. p., závod Berounka, Denisovo nábr. 14, 304 20 Plzeň.
- Při splnění výše uvedených podmínek souhlasíme s vydáním stavebního povolení.

Po prostudování předložených podkladů a na základě skutečností známých zdejšího správního orgánu z jeho úřední činnosti, vodoprávní úřad dále konstatuje následující:

Projektová dokumentace řeší návrh rekonstrukce hlavní polní cesty v blízkosti obce Kokašice a Čeliv v katastrálním území Kokašice a Čeliv v souladu se schválenou komplexní pozemkovou úpravou. Polní cesta (PC) HPC 1N je navržena v kategorii P 4,5/30 dle ČSN 736109 – jednopruhová hlavní polní cesta od hrany dotčeného pozemku parc. č. 604 v k. ú. Čeliv v intravilánu obce Čeliv až k hraně pozemku parc. č. 1436 v k.ú. Kokašice v extravilánu obce Kokašice. Vozovka budoucí cesty je navržena jako zpevněná, netuhá, sklon jednostranný. Při návrhu výškového a směrového vedení cesty byla zohledněna konfigurace stávajícího terénu, součástí cesty je v nezbytné části trasy navržen jednostranný příkop, v části trasy je cesta doplněna zpevněným rigolem. Součástí odvodnění cesty jsou navrženy příčné propustky 2x DN 800 a 1x DN 600 a 1x podélný propustek na hosp. sjezdu v napojení

sousedních nemovitostí (DN 400). Převážná část trasy navržené cesty je řešena s přelivem povrchové vody přes navrženou konstrukci cesty dle zadání vycházejícího z komplexních pozemkových úprav. Stavba se nachází v IIb ochranném pásmu přírodního léčivého zdroje Konstantinovy Lázně a dále budou dotčeny dva nejmenované vodní toky (IDVT 10273710, IDVT 10261741) ve správě Povodí Vltavy, s.p. Vodoprávní úřad proto požaduje stanovisko Ministerstva zdravotnictví ČR, Českého inspektorátu lázní zřídel a stanovisko Povodí Vltavy, s.p. ke stavebnímu řízení.

Toto závazné stanovisko není samostatným rozhodnutím a nelze se proti němu odvolat. Obsah závazného stanoviska lze napadnout pouze odvoláním proti rozhodnutí, které bylo na jeho základě vydáno příslušným správním úřadem.

B) Z hlediska zájmů hájených zákonem č. 114/1992 Sb., v platném znění (dále jen „zákon“):

Pozemek p.p.č. 1436 k.ú. Kokašice je ve smyslu § 3 odst. 1 písm. b) zákona významným krajinným prvkem (VKP), který byl podle § 6 zákona registrován jako porost nelesní zeleně pod reg. číslem 1/11-41-25 (registraci provedl MěÚ Bezručice, odbor výstavby a ŽP dne 30.06.2003 pod č.j. 1362/03/VZ-ŽP). K zásahům, které by mohly vést k poškození nebo zničení tohoto VKP nebo ohrožení či oslabení jeho ekologicko-stabilizační funkce, si musí ten, kdo takové zásahy zamýšlí, opatřit závazné stanovisko orgánu ochrany přírody podle § 4 odst. 2 zákona. K vydání tohoto závazného stanoviska dle § 4 odst. 2 zákona je však příslušný podle § 76 odst. 2 písm. a) zákona pověřený obecní úřad, tedy MěÚ Bezručice, odbor výstavby a ŽP.

K navrženému kácení dřevin rostoucích mimo les v registrovaném VKP na p.p.č. 1436 k.ú. Kokašice je bez ohledu na stanovenou velikost či jinou charakteristiku ve smyslu § 3 vyhlášky MŽP č. 1898/2013 Sb., v platném znění nutné povolení příslušného obecního úřadu, tedy OÚ Kokašice. Kácení dřevin rostoucích mimo les mimo VKP na pozemku p.p.č. 604 k.ú. Čeliv nad stanovenou velikost či jinou charakteristiku ve smyslu § 3 vyhlášky MŽP č. 189/2013 Sb., v platném znění nutné povolení příslušného obecního úřadu, tedy OÚ Kokašice.

Při práci stavebních mechanismů v blízkosti dřevin budou provedena opatření omezující možná poškození (kmeny budou chráněny bedněním, větve budou podepřeny popř. vyvázané, výkopy v kořenovém prostoru budou prováděny ručně). V případě poškození větví, kmenů nebo kořenů stromů budou neprodleně provedena nápravná opatření (čistý řez, začištění rány a ošetření vhodným preparátem).

Stavbou budou rovněž dotčeny vodní toky (Čelivský potok a bezejmenný vodní tok), které jsou ve smyslu § 3 odst. 1 písm. b) zákona významným krajinným prvkem ze zákona, proto po posouzení předložené projektové dokumentace pro stavební povolení a pro provedení stavby vydává příslušný orgán ochrany přírody, Městský úřad Stříbro, odbor ŽP následující závazné stanovisko:

Z Á V A Z N É S T A N O V I S K O

Městský úřad Stříbro, odbor životního prostředí jako orgán ochrany přírody a krajiny věcně příslušný podle § 77 odst. 1 písm. a) zákona č. 114/1992 Sb., o ochraně přírody a krajiny ve znění pozdějších předpisů (dále jen „zákon“), tímto v řízení o vydání závazného stanoviska podle § 149 odst. 1 zákona č. 500/2004 Sb., správní řád ve znění pozdějších úprav,

v y d á v á

podle § 4 odst. 2 zákona

České republice – Státnímu pozemkovému úřadu, Krajskému pozemkovému úřadu pro Plzeňský kraj, Pobočce Tachov, T.G. Masaryka 1326, 347 01 Tachov, IČ 01312774 zastoupené společností SUDOP Project Plzeň a.s., Plachého 35, 301 00 Plzeň, IČ 45359148 (dále jen „žadatel“) souhlasné závazné

stanovisko k zásahu do významného krajinného prvku [§ 3 odst. 1 písm. b) zákona], vodních toků - Čelivského potoka a bezejmenného vodního toku situovaných na částech pozemků p.p.č. 604 k.ú. Čeliv a p.p.č. 1436 k.ú. Kokašice v souvislosti se stavbou „Čeliv, polní cesta HPC 1N“.

Zásah do tohoto významného krajinného prvku bude spočívat v odstranění (zrušení) stávajícího zatrubnění a nahrazení novými trubními propustky DN 800 ze železobetonových trub v km 0,100 a 0,983. Součástí novostaveb trubních propustků je realizace úpravy zpevnění části příkopu v místě vtoku i na výtoku odlážděním z lomového kamene tl. 150 mm do betonového lože.

Pro udělení tohoto souhlasu se žadateli ukládá splnění následujících povinností:

- 1) Zařízení staveniště bude zbudováno mimo uvedený významný krajinný prvek (vodní toky).
- 2) Během provádění stavebních činností bude zachován průtok vody koryty vodních toků.
- 3) Při stavební činnosti nedojde k poškození dřevin rostoucích mimo les (v případě potřeby budou na dřevinách přijata ochranná opatření dle ČSN 83 9061 Technologie vegetačních úprav v krajině – Ochrana stromů, porostů a vegetačních ploch při stavebních pracích).
- 4) Postup kácení dřevin rostoucích mimo les bude v souladu s ustanovením § 8 zákona.
- 5) Stavební materiál a stavební mechanismy nebudou skladovány a odstavovány v blízkosti vodních toků.
- 6) Stavba bude provedena způsobem vylučující dlouhodobé zkalení vody ve vodních tocích.
- 7) V případě výskytu zvláště chráněných druhů živočichů a rostlin stanovených vyhláškou MŽP č. 395/1992 Sb. bude postupováno dle zákona.
- 8) Šířka pracovního pruhu ve významném krajinném prvku bude minimalizována na technologické minimum.
- 9) Po dokončení stavby budou dotčené pozemky uvedeny do původního popř. projektovaného stavu.

Po prostudování předložených podkladů a na základě skutečností známých zdejšího správního orgánu z jeho úřední činnosti, orgán státní správy ochrany přírody dále konstatuje následující:

- Dne 18.04.2016 obdržel Městský úřad Stříbro, odbor životního prostředí jako příslušný správní orgán dle § 76 odst. 2 písm. a) zákona žádost o vydání vyjádření k předložené PD.
- K žádosti byla předložena projektová dokumentace zpracovaná spol. SUDOP Project Plzeň a.s. v 03/2016, stupeň pro stavební povolení a pro provedení stavby, zodp. projektant J. Miška, č. zak. 204-16-1-1. Kopie plné moci ze dne 19.04.2016 byla doručena elektronicky.
- V souvislosti se stavbou „Čeliv, polní cesta HPC 1N“ bude dotčen ve smyslu § 3 odst. 1 písm. b) zákona významný krajinný prvek, vodní tok – Čelivský potok a bezejmenný vodní tok situované na částech pozemků 604 k.ú. Čeliv a p.p.č. 1436 k.ú. Kokašice. Podle § 4 odst. 2 zákona je k zásahům do významných krajinných prvků definovaných v § 3 odst. 1 písm. b) zákona, které by mohly vést k poškození nebo zničení VKP nebo ohrožení či oslabení jeho ekologicko-stabilizační funkce zapotřebí závazné stanovisko příslušného orgánu ochrany přírody. Příslušným orgánem ochrany přírody je podle § 77 odst. 1 písm. a) zákona Městský úřad Stříbro, odbor ŽP.
- Předmětem stavby „Čeliv, polní cesta HPC 1“, je rekonstrukce hlavní polní cesty v blízkosti obce Kokašice a Čeliv v k.ú. Kokašice a Čeliv, která je v souladu se schválenou komplexní pozemkovou úpravou pro k.ú. Čeliv a v části trasy PC k.ú. Kokašice. V místě navržené trasy cesty HPC 1N je ve stávajícím stavu vedení nezpevněné popř. částečně zpevněné (kamenité) cesty. Jedná se pravděpodobně o historickou cestu mezi hradem a Podhradím Krasíkov a obcí Dolní Polžice resp. městem Bezručice. Vozovka budoucí cesty je navržena jako zpevněná, netuhá, sklon jednostranný. Při návrhu výškového a směrového vedení cesty byla zohledněna konfigurace stávajícího terénu, součástí cesty je v nezbytné části trasy navržen jednostranný příkop, v části trasy je cesta doplněna zpevněným rigolem. Součástí odvodnění cesty jsou navrženy příčné propustky 2x DN 800 a 1x DN 600 a 1x podélný propustek na hosp. sjezdu v napojení sousedních nemovitostí (DN 400). Převážná část trasy navržené cesty je řešena s přelivem povrchové vody přes navrženou konstrukci cesty dle zadání vycházejícího z komplexních pozemkových úprav. Součástí stavby je kácení keřových porostů – prořezávka pro stavební manipulaci v ploše nad 40 m² a kácení ovocných stromů podél cesty v počtu 6 ks, kde dochází ke kolizi stavby cesty a stávajících dřevin.

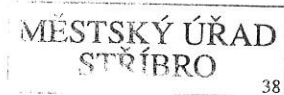
- Správní orgán po prostudování předložené projektové dokumentace a znalostí získaných v rámci úřední činnosti je toho názoru, že uvažovaný zásah do tohoto významného krajinného prvku je z hlediska ovlivnění jeho ekologicko-stabilizační funkce zásahem neohrožujícím tyto funkce a který nevede ke zničení tohoto prvku, neboť stavební činnost bude spočívat zejména v rekonstrukci stávající cesty a stávajících objektů. V zájmu ochrany přírody byly žadateli stanoveny povinnosti. Z důvodů výše uvedených byl příslušným orgánem ochrany a krajiny žadateli udělen závazným stanoviskem souhlas.

Toto stanovisko dle § 4 odst. 2 zákona jako podklad pro rozhodnutí podle zvláštního právního předpisu nebo územního souhlasu anebo ohlášení stavby je ve smyslu § 149 zákona č. 500/2004 Sb., správního řádu ve znění pozdějších úprav závazným stanoviskem a není samostatným správním rozhodnutím. Proti tomuto závaznému stanovisku se nelze odvolat.

D) Z hlediska ostatních zájmů hájených zákony v pravomoci zdejšího odboru nejsou k této akci další připomínky.

Příloha: 1 x PD

„otisk úředního razítka“



Ing. Dana Rožánková, CSc., v. r.
vedoucí odboru ŽP

Za správnost vyhotovení
Jana Šauerová



MĚSTSKÝ ÚŘAD BEZDŘUŽICE
ODBOR VÝSTAVBY A ŽIVOTNÍHO PROSTŘEDÍ
ČSA 196, 349 53 BEZDŘUŽICE

DOŠLO DNE:

14 -06- 2016

Č.j.

Vyř.

2

VÁŠ DOPIS ČJ.:

ZE DNE:

NAŠE ČJ.: BOV/1504/2016

VYŘIZUJE: Ing. Marcel Coufal

TELEFON: 374 630 518

FAX: 374 630 522

E-MAIL: stavebni@bezdruzice.cz

DATUM: 14.6.2016

SUDOP Project Plzeň a.s.
IČ 453 59 148

Plachého 35
301 25 Plzeň

Věc: SDĚLENÍ

Městský úřad Bezručice, odbor výstavby a životního prostředí, jako územně příslušný stavební úřad ve smyslu znění § 13, odst. 1. písm. d) zák. č. 183/2006 Sb. o územním plánování a stavebním řádu (stavební zákon) ve znění pozdějších předpisů, obdržel dne 15.4.2016 Vaši žádost o sdělení zda navržená stavba „Čeliv, polní cesta HPC 1N“, na pozemku parc.č. 604 v k.ú. Čeliv a parc.č. 1436 v k.ú. Kokašice, je v souladu s územním plánem obce Kokašice.

K výše uvedené žádosti Vám sdělujeme, že uvedená stavba není v rozporu se schváleným územním plánem obce Kokašice ze dne 22.10.2014.

Dále upozorňujeme, že navržená stavba se bezprostředně dotýká území funkčního lokálního biocentra CE14a a funkčního lokálního biokoridor CE14-CE15C. Polní cesta též prochází ochranným pásmem II. stupně (II B) přírodních léčivých zdrojů lázeňského místa Konstantinovy Lázně a registrovaným významným krajinným prvkem, číslo registrace 1/11-41-25.

Ing. Marcel Coufal

„Otisk úředního razítka“

vedoucí odboru výstavby
a životního prostředí

Doručí se:

- SUDOP Project Plzeň a.s., Plachého 35, 301 25 Plzeň
- Obec Kokašice, Kokašice 48, 349 52 Konstantinovy Lázně



Obecní úřad Kokašice, Kokašice 48
349 52 Konstantinovy Lázně

3

Váš dopis ze dne: 15.4.2016
Vaše značka: 1- 81/2016
Naše značka:
Vyřizuje: L.Svobodová
Datum: 21.4.2016

SUDOP Projekt Plzeň a.s.
Plachého 35
301 25 Plzeň

Věc: Vyjádření obce Kokašice k projektu Čeliv polní cesta HPC 1N

Dobrý den,

sdělujeme Vám, že obec Kokašice souhlasí s vypracovanou projektovou dokumentací pro akci „Čeliv polní cesta HPC 1N“ v k.ú. Kokašice a k.ú. Čeliv a nemá k projektu žádné připomínky.

S pozdravem

Václav Panoš
starosta obce

Obecní úřad Kokašice
Kokašice 48
349 52 Konstantinovy Lázně
IČ: 00573647, tel/fax: 374 625 570

Tel./fax: 374 625 570
Tel.: 374 625 600
E-mail: obec@kokasice.cz

Bankovní spojení
ČSOB Plzeň, č.ú.: 112 351 403/ 0300
ČSOB Plzeň, č.ú.: 181 856 931/0300

IČ:
00573647



POVODÍ VLTAVY

Povodí Vltavy, státní podnik
závod Berounka
Denisovo nábřeží 14
301 00 Plzeň

TEL.: 377 307 111
FAX: 377 237 361

BANKOVNÍ SPOJENÍ:
KOMERČNÍ BANKA, a.s. PLZEŇ - MĚSTO
č.ú.: 7004311/0100

4

SUDOP Projekt Plzeň a.s.
Plachého 65
301 25 Plzeň

VÁŠ DOPIS ZNAČKY/ ZE DNE
21.4.2016

NAŠE ZNAČKA
3115/2016/342/Kai
SP-2016/5963

VYŘIZUJE/ LINKA
Š.Kaiserová/374
D.Kliková/724614067
Š.Vokáčová/374

DATUM
2016-06-08

Čeliv, polní cesta HPC 1N

k.ú. Čeliv, okr. Tachov, kraj Plzeňský, č.h.p. 1-10-01-1570-0-00

VÚ: BER_140 Hadovka od pramene po ústí do toku Úterský potok

I. STANOVISKO správce povodí a II. VYJÁDŘENÍ účastníka řízení

Dopisem ze dne 21.4.2016 jste nám předložili ke stanovisku správce povodí projektovou dokumentaci pro stavební řízení a pro provedení stavby k záměru „Čeliv, polní cesta HPC 1N“, vypracovanou Vaší firmou v 03/2016, č. zak. 204-16-1-1.

Lokalita se nachází v povodí drobného vodního toku IDVT 10261741 (Čelivský potok), který je ve správě Povodí Vltavy, státní podnik

Stavbou bude dotčen drobný vodní tok IDVT 10261741 (Čelivský potok) a drobný vodní tok IDVT 10273710, oba ve správě Povodí Vltavy, státní podnik. Pozemky ve vlastnictví ČR s právem hospodařit pro Povodí Vltavy, státní podnik nebudou navrhovaným záměrem dotčeny.

Předložený záměr řeší návrh rekonstrukce polní cesty v blízkosti obce Kokašice a Čeliv v souladu se schválenou KoPÚ. Polní cesta HPC 1N je navržena jako jednopruhová hlavní polní cesta v celkové délce 1725,50 m, š. 4,5 m. Niveleta vozovky je navržena s ohledem na stávající terén. Odvodnění je řešeno vybudováním jednostranného příkopu, dno rigolu bude zpevněno beton. tvarovkou uloženou do betonu. Vyústění rigolu bude provedeno do stávající travnaté plochy u vodního toku Čelivský potok. Dále je navrženo odstranění a následná výstavba několika propustků. Polní cesta bude provedena v převážné délce bez podélných příkopů. Povrchová voda bude svedena podélným a příčným sklonem komunikace mimo prostor zpevněné vozovky. V nejnižším místě pláň konstrukce vozovky bude vyhlouben vsakovací pas, dále pak podélná drenáž - trativod.

I. Na základě ustanovení § 54 odst. 4 zákona č. 254/2001 Sb., o vodách a o změně některých zákonů (vodní zákon), ve znění pozdějších předpisů, a vyhlášky Ministerstva zemědělství č. 432/2001 Sb., o dokladech žádosti o rozhodnutí nebo vyjádření a o náležitostech povolení, souhlasů a vyjádření vodoprávního úřadu, ve znění pozdějších předpisů, vydává organizace Povodí Vltavy, státní podnik, jako příslušný správce povodí v dílčím povodí Berounky k předložené projektové dokumentaci (předloženému záměru) následující



Povodí Vltavy, státní podnik - zápis v obchodním rejstříku: Městský soud v Praze, oddíl A, vložka 43594

Obchodní firma: Povodí Vltavy, státní podnik
Sídlo: Holečkova 8, 150 24 Praha 5

IČO: 70889953
DIČ: CZ70889953

s t a n o v i s k o :

A. Z hlediska zájmů daných platným Národním plánem povodí Labe, Plánem dílčího povodí Berounky [ustanovení § 24 až 26 zákona č. 254/2001 Sb., o vodách a o změně některých zákonů (vodní zákon), ve znění pozdějších předpisů]

je uvedený záměr možný, protože lze předpokládat, že záměrem nedojde ke zhoršení stavu vodního útvaru, a že nebude mít za následek nedosažení dobrého stavu/potenciálu vod. Toto hodnocení vychází z posouzení souladu daného záměru s výše uvedenými platnými dokumenty.

B. Z hlediska dalších zájmů daných zákonem č. 254/2001 Sb., o vodách a o změně některých zákonů (vodní zákon), ve znění pozdějších předpisů, souhlasíme s uvedeným záměrem „Čeliv, polní cesta HPC 1N “ za předpokladu splnění této podmínky:

- Během provádění stavebních prací bude stavba a staveniště zajištěna tak, aby nedošlo ke znečištění vody ve vodním toku. Strojní a stavební mechanizmy a dopravní prostředky budou zajištěny proti úkapům. Stavební materiál bude zajištěn proti odplavení .

Toto stanovisko správce povodí platí dva roky ode dne jeho vydání.

Souřadnice umístění stavby v návaznosti na Centrální evidenci vodních toků – ZÚ- X = 104926628, Y = 85021969 a KÚ – X = 1050005555, Y = 85164443.

II. Jako správce drobných vodních toků IDVT 10261741 (Čelivský potok) a IDVT 10273710 vydává Povodí Vltavy, státní podnik, k předložené projektové dokumentaci jako účastník předmětného vodoprávního řízení následující

vyjádření :

Souhlasíme s uvedeným záměrem „Čeliv, polní cesta HPC 1N “ za předpokladu splnění těchto podmínek:

1. Pokud při provozování staveništní přepravy dojde k nahodilému sesunutí výkopkových zemin, stavebních nebo jiných materiálů do koryta vodního toku, zajistí investor jejich neprodlené odstranění, vyčištění koryta v dotčeném úseku a vymístění zemin nebo materiálů do dostatečné vzdálenosti od vodního toku.
2. Po dokončení prací budou dotčené příbřežní pozemky podél koryta vodního toku urovnané a zatravněny.
3. Po ukončení stavby, odstraní stavebník z koryta vodního toku případné sedimenty vzniklé stavební činností.
4. Technické úpravy v korytě vodního toku zůstanou součástí stavby „Čeliv, polní cesta HPC 1N“ ve vlastnictví investora. Povodí Vltavy, státní podnik nebude stavbu přebírat do majetku ani správy.
5. Zahájení a dokončení prací spojených s výstavbou budou oznámeny písemně 14 dní předem – emailem dana.klikova@pvl.cz, nebo na tel. č. 374723602, 724614067. Správce toku bude přizván ke kolaudaci nebo závěrečné kontrolní prohlídce stavby.

6. Po dokončení stavby bude správci vodního toku předáno geodetické zaměření skutečného provedení stavby v systému S-JTSK a výškovému systému B.p.v., a to v písemné a digitální podobě (textový soubor bodů), situaci zaměřeného území je třeba zakreslit ve výkresu formátu dgn, dwg nebo dxf, na CD nosiči.



Povodí Vltavy,

státní podnik

závod Berounka 24

Denisovo nábřeží 14, 301 00 Plzeň

Ing. Eva Rozšafná

vedoucí provozního střediska 4

Kopie

PS-5-pí.Kliková

PS-1-pí.Vokáčová

DOŠLO DNE:	
10 -06- 2016	
Č.j.	Vyř.

MINISTERSTVO ZDRAVOTNICTVÍ
ČESKÉ REPUBLIKY

DOŠLO DNE:	
20-05-2016	
Č.j. 002	Vyř.

5

V Praze dne 18. května 2016

Č.j.: MZDR 26439/2016-2/OZD-ČIL-Vac



MZDRX00UTNQY

e-mail
Hovsa**ZÁVAZNÉ STANOVISKO**

Ministerstvo zdravotnictví, Odbor zdravotního dohledu, Český inspektorát lázní a zřídel (dále jen „ministerstvo“), podle ust. § 37 odst. 3 písm. b) zákona č. 164/2001 Sb., o přírodních léčivých zdrojích, zdrojích přírodních minerálních vod, přírodních léčebných lázních a lázeňských místech a o změně některých souvisejících zákonů, ve znění pozdějších předpisů (dále jen „lázeňský zákon“), v návaznosti na ust. § 149 odst. 1 zákona č. 500/2004 Sb., správní řád, ve znění pozdějších předpisů (dále jen „správní řád“), na základě žádosti, kterou dne 15. dubna 2016 předložila Česká republika – Státní pozemkový úřad, Krajský pozemkový úřad pro Plzeňský kraj, pobočka Tachov, T. G. Masaryka 1326, 347 01 Tachov (dále jen „žadatel“), zastoupená na základě plné moci společností SUDOP Project Plzeň a.s., Plachého 1007/35, 301 00 Plzeň (dále jen „zpracovatel“), **vydává tento**

S O U H L A S

s vydáním stavebního povolení pro stavbu:

„Konstantinovy Lázně, ochranné pásmo II. stupně II B: Čeliv, polní cesta HPC 1 N na p.p.č. 604 v k.ú. Čeliv a na p.p.č. 1436 v k.ú. Kokašice“

Odůvodnění

Dne 15. dubna 2016 předložil na ministerstvo žadatel žádost o vydání závazného stanoviska ke stavebnímu řízení pro stavbu „Čeliv, polní cesta HPC 1 N na p.p.č. 604 v k.ú. Čeliv a na p.p.č. 1436 v k.ú. Kokašice. K žádosti byla přiložena projektová dokumentace vypracovaná v 3/2016 pod č. zak. 204-16-1-1 zpracovatelem.

Informace uvedené v projektové dokumentaci:

Projektová dokumentace řeší návrh rekonstrukce hlavní polní cesty v blízkosti obce Kokašice a Čeliv v katastrálním území Čeliv a Kokašice. Předpokládaná skladba vozidel využívající budoucí cestu jsou vozidla zemědělské techniky, cyklisti a pěší. V místě navržené trasy cesty HPC 1N je ve stávajícím stavu vedení nezpevněné popř. částečně zpevněné (kamenité) cesty. Převážná část trasy navržené cesty je řešena s přelivem povrchové vody přes navrženou konstrukci cesty. Stavbou je vyvolána demolice objektů – stávající 3ks propustků, stavbou je dotčena přeložka inž. sítí – návrh přeložení stávajícího vodovodu v místě návrhu

propustku. Stavba a její provoz nebudou mít negativní vliv na životní prostředí, pouze při provádění stavby dojde k dočasnému zvýšení prašnosti a hluku v místě stavby. Jedná se o úpravu stávající již existující PC v pozemcích vedených jako ostatní komunikace. V rámci stavby bude realizován nový propustek DN 600. Výtok z propustku bude napojen v pozemku parc.č. 1434, 1435 a 1249/11 k.ú. Kokašice na stávající vodoteč. Cesta bude realizována s krytem z dvouvrstvého asfaltového betonu a z penetračního makadamu.

Nová úprava spočívá v protažení stávajícího příkopu při pravé straně cesty ve směru staničení – km 1,665-1,726. V km 1,695 stávající propust bude zrušen – vstupní otvory budou zabetonovány popř. bude vybetonována roura dn 400 celá. V km 1,591 50 (tj. v místě cca 24m od poslední budovy v areálu a v místě, kde stávající vodoteč v areálu uhýbá směrem na jihovýchod při okraji dvora Krasíkov a dále je svedena do rybníků na okraji obce Kokašice)

Navržené těleso polní cesty nebude zadržovat povrchovou vodu v nezpevněném terénu ani v komunikaci.

Stávající zatrubnění dn 600 Břetislavského potoka přes PC v km 0,100 bude zrušeno a nahrazeno novým trubním propustkem v km 0,100.

Jedná se o stavbu komunikace bez vlivu na stávající dopravní zatížení v dané části obce se zachováním odtokových poměrů z přilehlé vozovky, tudíž realizovaná komunikace nebude mít vliv na zvýšení či snížení nebezpečí znečištění vod či vodních zdrojů v lokalitě

Dotčený pozemek stavbou polní cesty leží v ochranném pásmu II. stupně **II B** přírodních léčivých zdrojů lázeňského místa **Konstantinovy Lázně** (dále také „OP“). Toto OP bylo stanoveno usnesením rady ZČKNV č.142/B-2 ze dne 12. srpna 1986 schválené 2 .plenárním zasedáním dne 2. září 1986 (dále jen „usmernení“) a oznámením č.9-12/1987 Věstník MZ ČSR.

Ministerstvo předmětnou žádost posoudilo a vzhledem k tomu, že se jedná o liniovou stavbu ve smyslu ust. § 37 odst. 3 písm. b) bod 5, která zároveň nezasahuje do hloubky více než 2 m pod terén, nestanovuje ministerstvo v zájmu ochrany přírodních léčivých zdrojů lázeňského místa Fkonstantinovy Lázně žádné specifické podmínky.

Obsah závazného stanoviska je podle § 149 odst. 1 správního řádu závazný pro výrokovou část rozhodnutí správního orgánu, jehož vydání podmiňuje.

Poučení

Proti tomuto závaznému stanovisku není možné podat rozklad. Jeho obsah je podle § 149 odst. 4 správního řádu možné přezkoumat pouze v rámci odvolání proti rozhodnutí, k němuž je závazné stanovisko vydáváno.

(místo pro)
otisk úředního razítka

Mgr. Zdeněk Třískala
vedoucí oddělení OZD/2
Český inspektorát lázní a zřídel

str. č. 2 závazného stanoviska č. j.: MZDR 26439/2016-2/OZD-ČIL-Vac

Ministerstvo zdravotnictví
Palackého náměstí 4, 128 01 Praha 2
tel./fax: +420 224 971 111, e-mail: mzcr@mzcr.cz, www.mzcr.cz

Zasílá se datovou schránkou:

SUDOP Project Plzeň a.s., Plachého 1007/35, 301 00 Plzeň

Zasílá se na vědomí datovou schránkou:

Městský úřad Bezručice, Stavební úřad, ČSA 196, 349 53 Bezručice

Vyřizuje: Mgr. Alena Vacková

telefon: 224 972 581

Alena.Vackova@mzcr.cz

rozdělovník závazného stanoviska č. j.: MZDR 26439/2016-2/OZD-ČIL-Vac

Ministerstvo zdravotnictví
Palackého náměstí 4, 128 01 Praha 2
tel./fax: +420 224 971 111, e-mail: mzcr@mzcr.cz, www.mzcr.cz



MĚSTSKÝ ÚŘAD BEZDRUŽICE
ODBOR VÝSTAVBY A ŽIVOTNÍHO PROSTŘEDÍ
ČSA 196, 349 53 BEZDRUŽICE

DOŠLO DNE:

- 7 -06- 2016

Č.j.

529

Vyř.

VÁŠ DOPIS Č.J.:

ZE DNE: 11. 5. 2016

NAŠE Č.J.: BŽP/1189/2016

VYŘIZUJE: Jaroslava Urbánková

TELEFON: 374 630 517

FAX: 374 630 522

E-MAIL: zivotni@bezdruzice.cz

DATUM: 6. 6. 2016

do datové schránky

SUDOP Project Plzeň a.s.
Plachého 1007/35
301 25 Plzeň

6

Z Á V A Z N Ě S T A N O V I S K O

Městský úřad Bezručice, odbor výstavby a životního prostředí jako orgán ochrany přírody a krajiny věcně příslušný podle § 76 odst. 2 písm. a) zákona č. 114/1992 Sb., o ochraně přírody a krajiny ve znění pozdějších předpisů (dále jen „zákon“), tímto v řízení o vydání závazného stanoviska podle § 149 odst. 1 zákona č. 500/2004 Sb., správní řád ve znění pozdějších úprav,

v y d á v á

podle § 4 odst. 2 zákona

pro Pozemkový úřad Tachov, T. G Masaryka 1326, 347 01 Tachov, IČ 00020478 v zastoupení SUDOP Project Plzeň a.s., Plachého 1007/35, 301 00 Plzeň, DIČ CZ45359148 (dále jen „žadatel“) souhlasné závazné stanovisko k zásahu do registrovaného významného krajinného prvku (§ 3 odst. 1 písm. b) zákona) pod registračním číslem 1/11-41-25 jako porost nelesní zeleně situovaného na pozemcích p. p. č. 1436 v katastrálním území Kokašice a na pozemku p. p. č. 604 v katastrálním území Čeliv v souvislosti s realizací rekonstrukce polní cesty „Čeliv, polní cesta HPC 1N“. Zásah do částí těchto významných krajinných prvků bude spočívat v kácení keřů a dřevin v místech kde dochází ke kolizi stavby cesty a stávajících stromů. Jedná se o úpravu stávající již existující polní cesty.

Pro udělení tohoto souhlasu se žadateli ukládá splnění následujících povinností:

1. Dotčené významné krajinné prvky budou po dokončení stavby uvedeny do původního stavu a osety travní směsí;
2. Během provádění stavby nebude poškozován stávající porost nelesní dřevinné zeleně, dodavatel stavby v případě potřeby zajistí vhodnými prostředky jeho ochranu.
3. V případě nezbytného kácení dřevin rostoucích mimo les bude toto v dostatečném předstihu projednáno s Obecním úřadem Kokašice a MěÚ Bezručice, odborem výstavby a životního prostředí, který vydá rozhodnutí o povolení kácení dřevin.

Po prostudování předložených podkladů a na základě skutečností známých zdejšímu správnímu orgánu z jeho úřední činnosti, orgán státní správy ochrany přírody dále konstatuje následující:

- Dne 12. 5. 2016 obdržel Městský úřad Bezručice, odbor výstavby a životního prostředí jako příslušný správní orgán žádost o závazné stanovisko k zásahu do VKP „Čeliv, polní cesta HPC 1N“.
- K žádosti byla předložena projektová dokumentace pro vydání rozhodnutí o umístění stavby 3/2016.
- V souvislosti s výše uvedenou stavbou bude dotčen pozemek p. p. č. 1436 v katastrálním území

Kokašice a p. p. č. 604 v katastrálním území Čeliv, které jsou registrovaným významným krajinným prvkem ve smyslu § 6 a následně § 3 odst. 1 písm. b) zákona pod registračním číslem 1/11-41-25 (datum registrace 30. 6. 2003) jako porost nelesní zeleně.


- Podle § 4 odst. 2 zákona je k zásahům do významného krajinného prvku definovaného v § 3 odst. 1 písm. b) zákona, které by mohly vést k poškození nebo zničení VKP nebo ohrožení či oslabení jeho ekologicko-stabilizační funkce zapotřebí závazné stanovisko příslušného orgánu ochrany přírody.
- Uvažovaný zásah do těchto registrovaných významných krajinných prvků je z hlediska ovlivnění jejich ekologicko-stabilizačních funkcí zásahem neohrožujícím tyto funkce, a který nevede ke zničení těchto prvků.
- V zájmu ochrany krajiny byly žadateli stanoveny povinnosti. Z důvodů výše uvedených byl příslušným orgánem ochrany a krajiny žadatelům udělen závazným stanoviskem souhlas.

Toto stanovisko dle § 4 odst. 2 zákona je ve smyslu § 149 zákona č. 500/2004 Sb., správní řád ve znění pozdějších úprav závazným stanoviskem a bude závaznou částí výroku rozhodnutí podle zákona č. 183/2006 Sb. v platném znění.

Proti tomuto závaznému stanovisku se nelze odvolat.

„otisk úředního razítka“




Ing. Marcel Coufal
vedoucí odboru výstavby
a životního prostředí

Přílohy: Projektová dokumentace 1 paré – zpět SUDOP Project Plzeň a.s.



Váš dopis:

Vyřizuje: **Petr Hufeisl**
vedoucí pracoviště
vodorozvoje Stříbro
telefon: 359 010 780, 602 182 341
e-mail: phufeisl@vodakva.cz

Číslo jednací: 3461/16/02

SUDOP Project Plzeň a.s.

Jan Miška

Plachého 35

301 25 Plzeň

Ve Stříbře 21. 4. 2016

Věc: Čeliv - rekonstrukce polní cesty HPC N1
vyjádření k PD pro stavební řízení

K předložené projektové dokumentaci na výše uvedenou akci vydáváme následující vyjádření:

1) **Práce budou v předstihu nahlášeny na náš provoz vodovodů a bude postupováno dle jeho pokynů. Rovněž před záhozem budou přizváni pracovníci provozu.**

⇒ Provoz vodovodů Stříbro: **Josef Nováček, tel. 359010631, 602457269**

2) **Veškeré souběhy a křížení se stávajícími sítěmi budou provedeny dle ČSN 73 6005 Prostorové uspořádání sítí technického vybavení.**

3) **Podle § 3 odst. (3) Zákona č. 274/2001 Sb. o vodovodech a kanalizacích přeložku vodovodu nebo kanalizace zajišťuje na vlastní náklad osoba, která potřebu přeložky vyvolala, pokud zákon o pozemních komunikacích nestanoví jinak.**

4) **Na základě § 24 odst. (4) a (5) Zákona č. 274/2001 Sb. o vodovodech a kanalizacích se vlastnictví vodovodu nebo kanalizace po provedení přeložky nemění a stavebník je povinen předat vlastníkově vodovodu nebo kanalizace dokončenou stavbu po nabytí právní moci rozhodnutí o kolaudaci včetně příslušné dokumentace skutečného provedení stavby a souvisejících dokladů.**

5) **Před zahájením prací na přeložce bude na místě stavby ověřena hloubka uložení stávajícího řadu.**

6) **Součástí realizační dokumentace musí být kladečský plán, který bude odsouhlasen příslušným provozem vodovodů.**

7) **Vodovodní zařízení jsou na situaci zakreslena informativně dle stávající dokumentace Vodakvy, je nutno jej upřesnit vytyčením na místě, což zajistí příslušné provozy vodovodů a kanalizací.**

8) **Požadujeme respektovat ochranné pásmo vodovodu 1,5 m od líce potrubí na obě strany.**

9) **Při zohlednění výše uvedeného souhlasíme s vydáním stavebního povolení a s realizací stavby.**

PŘEDMĚT VYJÁDŘENÍ:

- **Předmětem projektu je rekonstrukce hlavní polní cesty mezi dvorem Krasíkov a osadou Čeliv. V rámci stavby se předpokládá směrová přeložka stávajícího vodovodního řadu PE 90 v délce do 15 m vyvolaná umístěním základů pro čelo vtoku propustku.**

Vodárny a kanalizace Karlovy Vary, a.s.

Zapsáno v OR KS Plzeň město č. B 375

Studentská 328/64 (6)

360 07 Karlovy Vary - Doubí

Ing. Tomáš Stehlík
vedoucí technického útvaru

Příloha: PD
CO: vlastní, PS 22

SUDOP Project Plzeň a.s.

p. Jan Miška
Plachého 35
301 25 Plzeň

Váš dopis značka / ze dne	Naše značka	Vyřizuje / linka / e-mail	Místo odeslání / dne
1-81/2016 / 15. 04. 2016	235/11320/27.04.2016/Ho	L. Škurek / 411 103 284 / skurek@ceps.cz	27. 04. 2016

SOUHLAS S ČINNOSTÍ V OCHRANNÉM PÁSMU PŘENOSOVÉ SOUSTAVY

Čeliv - polní cesta HPC 1N

- Dotčené území: k. ú. Čeliv

Vážený pane Miško,

na základě Vaší žádosti o souhlas s činností v ochranném pásmu přenosové soustavy ze dne 15. 04. 2016, která byla ČEPS, a.s., doručena dne 15. 04. 2016, v souladu s § 46 odst. 11 zákona č. 458/2000 Sb., energetický zákon a na základě těchto Vámi předložených podkladů:

- platného vyjádření k existenci sítí zn. 060/11320/10.02.2016/Ho, ze dne 10. 02. 2016
- žádost o souhlas s činností v ochranném pásmu vedení
- průvodní zpráva z 03/2016
- zásady organizace výstavby z 03/2016
- podélný profil v M 1: 1000/100 z 03/2016
- příčné řezy díl 4 v M 1: 100 z 03/2016
- vzorový příčný řez km 0,000 - 0,111 v M 1: 50 z 03/2016
- podrobná situace díl 1 v M 1: 500 z 03/2016
- vzorový příčný řez se vsak. pasem v M 1: 50 z 03/2016
- podrobná situace díl 2 v M 1: 500 z 03/2016
- vzorový příčný řez v konci úpravy v M 1: 50 z 03/2016

ČEPS, a.s., jako vlastník a provozovatel přenosové soustavy tímto společností Státní pozemkový úřad, pobočka Tachov, T.G. Masaryka 1326, 347 01 Tachov, zastoupená Bc. Olgou Bahenskou

uděluje souhlas

1 z 4

pro stavbu „Čeliv - polní cesta HPC 1N“ v ochranném pásmu stávajícího vedení přenosové soustavy 220 kV s provozním označením V221/222 vedoucí z elektrické stanice Vítkov do elektrické stanice Přestice mezi stávajícími stožáry č. 126 – 127.

Souhlas s činností v ochranném pásmu se uděluje pro rekonstrukci stávající polní cesty na dobu určitou do 31. 12. 2018.

Činnost v ochranném pásmu vedení (dále jen „OP“) V221/222 musí splňovat následující podmínky:

- 1) Stavební úpravy, činnosti, samotné křížení s vedením V221/222 musí respektovat podmínky vyplývající z energetického zákona, nařízení vlády č. 591/2006 Sb., o bližších minimálních požadavcích na bezpečnost a ochranu zdraví při práci na staveništích a dalších souvisejících obecně závazných právních předpisů. Dále musí být činnosti prováděny v souladu s příslušnými ustanoveními všech platných technických norem ČSN a ČSN EN.
- 2) V případě jakékoliv změny činností v OP oproti předloženým výše uvedeným podkladům, musí být tyto změny nejprve projednány a výslovně odsouhlaseny ze strany ČEPS, a.s., jinak tento souhlas s činností v OP pozbývá platnosti.
- 3) Pro realizaci činnosti je nutné zvolit takové technologické postupy a řešení, aby vedení nebylo nutné vypínat. Pokud by i přesto bylo nutné vypínání vedení, je nezbytné požádat ČEPS, a.s., o vypnutí **nejpozději do 30. 6. roku předcházejícího roku, ve kterém je vypnutí požadováno.**
- 4) Opatření pro omezení důsledků nebezpečných vlivů, které vznikají v souvislosti s provozem vedení přenosové soustavy je povinná realizovat osoba provádějící činnost, která je předmětem souhlasu s činností v OP. Jedná se zejména o elektrické pole, elektromagnetickou indukci, akustický hluk, pád námrazy z vodičů atd. Dále s ohledem na pravidelné letecké kontroly stavu vedení vrtulníky je nutné, aby objekty v OP byly zabezpečeny proti škodám, které může způsobit vírový prstenec nízko letícího vrtulníku. S touto situací je třeba počítat také při všech činnostech, zemědělském využití a chovu domácích zvířat v OP.
- 5) Činnosti v OP nesmí ztížit přístup ČEPS, a.s., k přenosové soustavě.
- 6) V prostoru OP nebudou v případě realizace stavby parkovány stroje a nebude zde skladován (umístěn) žádný materiál.
- 7) Při zemních pracích nesmí být narušena stabilita stožárů nebo jejich zemnicí soustava.
- 8) Před zahájením prací v OP musí být osoby provádějící činnost, která je předmětem souhlasu s činností v OP prokazatelně seznámeny s příslušnými ustanoveními energetického zákona, obecně závaznými právními předpisy

o bezpečnosti práce a technickými normami. Zahájení prací v OP a kontaktní osoba včetně tel. spojení musí být nejméně 15 dnů před jejich zahájením písemně oznámeny ČEPS, a.s., na adresu Elektrárenská 774/2, PSČ 101 52, Praha 10. Ukončení prací bude do 5 dnů od ukončení prací písemně oznámeno rovněž na uvedenou adresu.

- 9) V případě nepříznivého počasí (bouřka, déšť, mlha, silný vítr) a mimořádných jevů na elektrickém vedení musí být činnost v OP přerušena a OP opuštěno.
- 10) Po dokončení prací v OP vyhotoví osoba provádějící činnost, která je předmětem souhlasu s činností v OP písemnou zprávu a předá ji ČEPS, a.s., na adresu Elektrárenská 774/2, 101 52, Praha 10 nebo na výše uvedenou e-mailovou adresu. Zpráva musí obsahovat rozsah provedených prací a úprav dotčeného území v OP (technická zpráva, přehledná situace umístění výše uvedené stavby v poměru k trase osy vedení a hranic ochranného pásma dle skutečného provedení, zakres v souřadnicích JTSK, aktualizovaný podélný profil ČEPS, a.s.).
- 11) Osoba provádějící činnost, která je předmětem souhlasu s činností v OP, odpovídá za jakékoliv škody na přenosové soustavě vzniklé v souvislosti s prováděnou činností.

V OP je v souladu s § 46 odst. 8 až 10 energetického zákona zejména zakázáno:

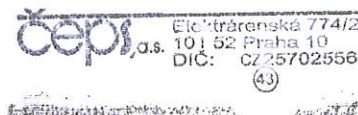
- zřizovat bez souhlasu ČEPS, a.s. vedení vvn stavby, umísťovat konstrukce a jiná podobná zařízení včetně provádění zemních prací;
- vršit materiály a zeminu tak, že by se osoby mohly přiblížit tělem, náradím nebo strojem blíže, než je bezpečná vzdálenost podle ČSN EN 50110-1, PNE 33 0000-6, 2. znění;
- pojíždět pod el. vedením vozidly nebo stroji jejichž výška, náklad nebo manipulační plocha by se mohla přiblížit k vodičům blíže, než stanoví ČSN EN 50110-1, PNE 33 0000-6, 2. znění;
- používat mechanismů s lanovými pohony, pokud nejsou zajištěny proti vymrštění lan při jejich přetržení;
- používat zařízení pro rozstřikování vody, u kterých je možnost nebezpečného přiblížení vodního paprsku k fázovým vodičům vedení;
- uskladňovat hořlavé nebo výbušné látky, používat trhaviny;
- sklápění automobilů nebo používání mechanismů i s pracovní polohou vyšší než 4 m;
- nechávat růst porosty nad výšku 3 m. Dřeviny a zeleň v prostoru OP budou navrženy, vysázeny a udržovány v souladu s § 46 energetického zákona. Proto doporučujeme v tomto prostoru v případě zájmu osadit dřeviny, které svým vzrůstem třímetrovou výšku v průběhu svého života nedosáhnou.

Kromě těchto vyjmenovaných podmínek je nutno dodržovat při činnostech v OP požadavky dalších obecně závazných právních předpisů a technických norem, vztahujících se k prováděné činnosti.

Porušení podmínek uvedených v tomto souhlasu s činností v OP může mít za následek zrušení souhlasu, povinnost uvedení veškerých změn v OP do původního stavu na náklady osoby provádějící činnost, která je předmětem souhlasu s činností v OP.

ČEPS, a.s., jako vlastník a provozovatel přenosové soustavy, je oprávněn kontrolovat dodržování v tomto souhlasu stanovených podmínek.

S pozdravem



Ing. Tomáš Petržílka

vedoucí odboru Správy energetického majetku a dokumentace oblast Západ

Žadatel potvrzuje seznámení se s obsahem tohoto souhlasu s činností v OP a zavazuje se výše stanovené podmínky dodržovat.

V dne

Žadatel o souhlas s činností v OP

Bc. Olga Bahenská
vedoucí pobočky
Krajský pozemkový úřad pro Plzeňský kraj
pobočka Tachov

SUDOP Project Plzeň a.s.

p. Jan Miška
Plachého 35
301 25 Plzeň

Váš dopis značka / ze dne	Naše značka	Vyřizuje / linka / e-mail	Místo odeslání / dne
1-81/2016 / 15. 04. 2016	235/11320/27.04.2016/Ho	L. Škurek / 411 103 284 / skurek@ceps.cz	27. 04. 2016

SOUHLAS S ČINNOSTÍ V OCHRANNÉM PÁSMU PŘENOSOVÉ SOUSTAVY

Čeliv - polní cesta HPC 1N

- Dotčené území: k. ú. Čeliv

Vážený pane Miško,

na základě Vaší žádosti o souhlas s činností v ochranném pásmu přenosové soustavy ze dne 15. 04. 2016, která byla ČEPS, a.s., doručena dne 15. 04. 2016, v souladu s § 46 odst. 11 zákona č. 458/2000 Sb., energetický zákon a na základě těchto Vámi předložených podkladů:

- platného vyjádření k existenci sítí zn. 060/11320/10.02.2016/Ho, ze dne 10. 02. 2016
- žádost o souhlas s činností v ochranném pásmu vedení
- průvodní zpráva z 03/2016
- zásady organizace výstavby z 03/2016
- podélný profil v M 1: 1000/100 z 03/2016
- příčné řezy díl 4 v M 1: 100 z 03/2016
- vzorový příčný řez km 0,000 - 0,111 v M 1: 50 z 03/2016
- podrobná situace díl 1 v M 1: 500 z 03/2016
- vzorový příčný řez se vsak. pasem v M 1: 50 z 03/2016
- podrobná situace díl 2 v M 1: 500 z 03/2016
- vzorový příčný řez v konci úpravy v M 1: 50 z 03/2016

ČEPS, a.s., jako vlastník a provozovatel přenosové soustavy tímto společností Státní pozemkový úřad, pobočka Tachov, T.G. Masaryka 1326, 347 01 Tachov, zastoupená Bc. Olgou Bahenskou

uděluje souhlas

1 z 4

pro stavbu „Čeliv - polní cesta HPC 1N“ v ochranném pásmu stávajícího vedení přenosové soustavy 220 kV s provozním označením V221/222 vedoucí z elektrické stanice Vítkov do elektrické stanice Přeštice mezi stávajícími stožáry č. 126 – 127.

Souhlas s činností v ochranném pásmu se uděluje pro rekonstrukci stávající polní cesty na dobu určitou do 31. 12. 2018.

Činnost v ochranném pásmu vedení (dále jen „OP“) V221/222 musí splňovat následující podmínky:

- 1) Stavební úpravy, činnosti, samotné křížení s vedením V221/222 musí respektovat podmínky vyplývající z energetického zákona, nařízení vlády č. 591/2006 Sb., o bližších minimálních požadavcích na bezpečnost a ochranu zdraví při práci na staveništích a dalších souvisejících obecně závazných právních předpisů. Dále musí být činnosti prováděny v souladu s příslušnými ustanoveními všech platných technických norem ČSN a ČSN EN.
- 2) V případě jakékoliv změny činností v OP oproti předloženým výše uvedeným podkladům, musí být tyto změny nejprve projednány a výslovně odsouhlaseny ze strany ČEPS, a.s., jinak tento souhlas s činností v OP pozbývá platnosti.
- 3) Pro realizaci činnosti je nutné zvolit takové technologické postupy a řešení, aby vedení nebylo nutné vypínat. Pokud by i přesto bylo nutné vypínání vedení, je nezbytné požádat ČEPS, a.s., o vypnutí **nejpozději do 30. 6. roku předcházejícího roku, ve kterém je vypnutí požadováno.**
- 4) Opatření pro omezení důsledků nebezpečných vlivů, které vznikají v souvislosti s provozem vedení přenosové soustavy je povinná realizovat osoba provádějící činnost, která je předmětem souhlasu s činností v OP. Jedná se zejména o elektrické pole, elektromagnetickou indukci, akustický hluk, pád námrazy z vodičů atd. Dále s ohledem na pravidelné letecké kontroly stavu vedení vrtulníky je nutné, aby objekty v OP byly zabezpečeny proti škodám, které může způsobit vírový prstenec nízko letícího vrtulníku. S touto situací je třeba počítat také při všech činnostech, zemědělském využití a chovu domácích zvířat v OP.
- 5) Činnosti v OP nesmí ztížit přístup ČEPS, a.s., k přenosové soustavě.
- 6) V prostoru OP nebudou v případě realizace stavby parkovány stroje a nebude zde skladován (umístěn) žádný materiál.
- 7) Při zemních pracích nesmí být narušena stabilita stožárů nebo jejich zemní soustava.
- 8) Před zahájením prací v OP musí být osoby provádějící činnost, která je předmětem souhlasu s činností v OP prokazatelně seznámeny s příslušnými ustanoveními energetického zákona, obecně závaznými právními předpisy

o bezpečnosti práce a technickými normami. Zahájení prací v OP a kontaktní osoba včetně tel. spojení musí být nejméně 15 dnů před jejich zahájením písemně oznámeny ČEPS, a.s., na adresu Elektrárenská 774/2, PSČ 101 52, Praha 10. Ukončení prací bude do 5 dnů od ukončení prací písemně oznámeno rovněž na uvedenou adresu.

- 9) V případě nepříznivého počasí (bouřka, déšť, mlha, silný vítr) a mimořádných jevů na elektrickém vedení musí být činnost v OP přerušena a OP opuštěno.
- 10) Po dokončení prací v OP vyhotoví osoba provádějící činnost, která je předmětem souhlasu s činností v OP písemnou zprávu a předá ji ČEPS, a.s., na adresu Elektrárenská 774/2, 101 52, Praha 10 nebo na výše uvedenou e-mailovou adresu. Zpráva musí obsahovat rozsah provedených prací a úprav dotčeného území v OP (technická zpráva, přehledná situace umístění výše uvedené stavby v poměru k trase osy vedení a hranic ochranného pásma dle skutečného provedení, zákres v souřadnicích JTISK, aktualizovaný podélný profil ČEPS, a.s.).
- 11) Osoba provádějící činnost, která je předmětem souhlasu s činností v OP, odpovídá za jakékoliv škody na přenosové soustavě vzniklé v souvislosti s prováděnou činností.

V OP je v souladu s § 46 odst. 8 až 10 energetického zákona zejména zakázáno:


- zřizovat bez souhlasu ČEPS, a.s. vedení vvn stavby, umísťovat konstrukce a jiná podobná zařízení včetně provádění zemních prací;
- vršit materiály a zeminu tak, že by se osoby mohly přiblížit tělem, náradím nebo strojem blíže, než je bezpečná vzdálenost podle ČSN EN 50110-1, PNE 33 0000-6, 2. znění;
- pojíždět pod el. vedením vozidly nebo stroji jejichž výška, náklad nebo manipulační plocha by se mohla přiblížit k vodičům blíže, než stanoví ČSN EN 50110-1, PNE 33 0000-6, 2. znění;
- používat mechanismů s lanovými pohony, pokud nejsou zajištěny proti vymrštění lan při jejich přetržení;
- používat zařízení pro rozstřikování vody, u kterých je možnost nebezpečného přiblížení vodního paprsku k fázovým vodičům vedení;
- uskláňovat hořlavé nebo výbušné látky, používat trhaviny;
- sklápění automobilů nebo používání mechanismů i s pracovní polohou vyšší než 4 m;
- nechávat růst porosty nad výšku 3 m. Dřeviny a zeleň v prostoru OP budou navrženy, vysázeny a udržovány v souladu s § 46 energetického zákona. Proto doporučujeme v tomto prostoru v případě zájmu osadit dřeviny, které svým vzrůstem třímetrovou výšku v průběhu svého života nedosáhnou.

Kromě těchto vyjmenovaných podmínek je nutno dodržovat při činnostech v OP požadavky dalších obecně závazných právních předpisů a technických norem, vztahujících se k prováděné činnosti.

Porušení podmínek uvedených v tomto souhlasu s činností v OP může mít za následek zrušení souhlasu, povinnost uvedení veškerých změn v OP do původního stavu na náklady osoby provádějící činnost, která je předmětem souhlasu s činností v OP.

ČEPS, a.s., jako vlastník a provozovatel přenosové soustavy, je oprávněn kontrolovat dodržování v tomto souhlasu stanovených podmínek.

S pozdravem



Ing. Tomáš Petržílka
vedoucí odboru Správy energetického majetku a dokumentace oblast Zápád

Žadatel potvrzuje seznámení se s obsahem tohoto souhlasu s činností v OP a zavazuje se výše stanovené podmínky dodržovat.

V dne

Žadatel o souhlas s činností v OP

Bc. Olga Bahenská
vedoucí pobočky
Krajský pozemkový úřad pro Plzeňský kraj
pobočka Tachov

SUDOP Projekt Plzeň, a.s.
Jan Miška
Plachého 35
301 25 Plzeň

VÁŠ DOPIS ZNAČKY / ZE DNE

15.04.2016

NAŠE ZNAČKA

1084399376

VYŘIZUJE / LINKA

Ing. Hloušek/840 840 840

MÍSTO ODESLÁNÍ / DNE

Plzeň, 22. 04. 2016

**Vyjádření k PD ro stavební povolení k akci „Čeliv, polní cesta HPC 1N, v k.ú. Kokašice, Čeliv“
v souladu se zákonem 458/2000 Sb. v platném znění a příslušnými technickými normami**

V zájmovém území výše uvedené stavby se nachází nadzemní vedení NN 0,4kV v majetku a správě ČEZ Distribuce, a.s.

Souhlasíme s výše uvedenou stavbou (DSP) při splnění následujících podmínek:

- 1) Zemní a výkopové práce v blízkosti podpěrných bodů nadzemního vedení NN 0,4kV budou probíhat se zvýšenou opatrností a takovým způsobem, aby nebyla narušena jejich stabilita a poškozen jejich základ.
- 2) Dojde-li při zemních a výkopových pracích k poškození zemních prvků jednotlivých podpěrných bodů, bude tato skutečnost neprodleně oznámena na poruchovou linku 840 850 860. Zahrnutí takto poškozených míst může být provedeno pouze po souhlasu vydaném naší společností.
- 3) Stávající podpěrné body nadzemního vedení NN 0,4kV nebudou po realizaci plánované stavby představovat pevné překážky ve smyslu §29 zákona 13/1997 Sb. v platném znění o pozemních komunikacích.
- 4) Bude dodržena minimální svislá vzdálenost mezi povrchem polní cesty a stávajícím nadzemním vedením NN 0,4kV dle PNE 33 3302.
- 5) Bude respektováno stávající zařízení distribuční soustavy v souladu se zákonem 458/2000 Sb. v platném znění a příslušnými technickými normami a nebude ohrožena bezpečnost a spolehlivost provozu distribuční soustavy.
- 6) Při provádění činnosti a umístěním stavby v ochranném pásmu zařízení distribuční soustavy nesmí být dotčeno oprávnění ČEZ Distribuce, a.s. ke vstupování na cizí nemovitosti podle § 25 zákona č. 458/2000 Sb. v platném znění ke stávajícímu zařízení distribuční soustavy včetně použití mechanizace.
- 7) Budou dodrženy zásady bezpečnosti a především minimální vzdálenosti od živých částí elektrického zařízení při práci, pobytu nebo použití mechanizace v jeho blízkosti dle ČSN EN 50110-1. V případě, že nebude možné dodržet vzdálenosti dle této normy, je žadatel povinen požádat o vypnutí předmětného vedení.

ČEZ Distribuce, a. s.

Děčín, Děčín IV-Podmokly, Teplická 874/8, PSČ 405 02 | Zákaznická linka: 840 840 840, Linka pro hlášení poruch: 840 850 860, e-mail: info@cezdistribuce.cz, www.cezdistribuce.cz | IČ: 24729035, DIČ: CZ24729035 | zapsaná v obchodním rejstříku vedeném Krajským soudem v Ústí nad Labem, oddíl B, vložka 2145 | bank. spoj.: KB Praha 35-4544580267/0100 |
zasílací adresa: ČEZ Distribuce, a. s., Plzeň, Guldenerova 2577/19, PSČ 326 00

Platnost tohoto vyjádření je do 22. 10. 2016, pokud v této lhůtě neproběhnou další vzájemná jednání upřesňující tuto dobu.

S pozdravem



ČEZ Distribuce, a.s.
Děčín, Děčín IV-Podmokly
Teplická 874/8
PSČ 405 02
IČ: 247 29 035 102

Ing. Milan Kinc

Pověřený vedením oddělení Správa energetického majetku - Západ

ČEZ Distribuce, a.s.

DOŠLO DNE:

26 -04- 2016


Č.j.

239

Vyř.



Obecní úřad Kokašice, Kokašice 48
349 52 Konstantinovy Lázně, IČ 00573647
tel./fax : 374 625 570, e-mail: obec@kokasice.cz



Váš dopis ze dne: 2.5.2016
Vaše značka:
Naše značka: 2/Kok/128/2016
Vyřizuje: L. Svobodová
Datum: 25.5.2016

Obec Kokašice
Kokašice 48
349 52 Konstantinovy Lázně

**Věc: Žádost o povolení ke kácení dřevin rostoucích mimo les podle zákona
ČNR č.114/92 Sb., o ochraně přírody a krajiny -**

ROZHODNUTÍ

Obecní úřad Kokašice, jako příslušný orgán ochrany přírody a krajiny podle § 76 odst. 1 písm. b) zákona č.114/1992 Sb., o ochraně přírody a krajiny v platném znění (dále jen „zákon“) podle ustanovení § 8, odst.1 „zákona“

POVOLUJE

Obci Kokašice, Kokašice 48, 349 52 Konstantinovy Lázně, IČ 00573647, **pokácení** keřových porostů, druh Hloh (Crataegus L.), Růže šípková (Rosa canina) a Bez černý (Sambucus nigra) o celkové výměře 725m² na pozemcích p.č.č 604 v k.ú. Čeliv a p.č. 1436 v k.ú. Kokašice:

Polní cesta :

- k1 : 130m² – kácení shluku keřů v celé své ploše
- k2 : 50m² - kácení shluku keřů dle rozsahu vykresleného v situaci
- k3 : 15m² – kácení shluku keřů dle rozsahu vykresleného v situaci
- k4 : 15m² – kácení shluku keřů dle rozsahu vykresleného v situaci
- k5 : 30m² – kácení shluku keřů dle rozsahu vykresleného v situaci
- k6 : 15m² - kácení shluku keřů dle rozsahu vykresleného v situaci
- k7 : 15m² – kácení shluku keřů dle rozsahu vykresleného v situaci
- k8 : 50m² – kácení shluku keřů dle rozsahu vykresleného v situaci
- k9 : 10m² – kácení shluku keřů dle rozsahu vykresleného v situaci
- k10 : 15m² - kácení shluku keřů dle rozsahu vykresleného v situaci
- k11 : 10m² – kácení shluku keřů dle rozsahu vykresleného v situaci
- k12 : 70m² – kácení shluku keřů dle rozsahu vykresleného v situaci
- k13 : 40m² – kácení shluku keřů dle rozsahu vykresleného v situaci
- k14 : 20m² - kácení shluku keřů dle rozsahu vykresleného v situaci
- k15 : 10m² – kácení shluku keřů dle rozsahu vykresleného v situaci
- k16 : 30m² – kácení shluku keřů dle rozsahu vykresleného v situaci
- k17 : 100m² – kácení shluku keřů dle rozsahu vykresleného v situaci
- k18 : 40m² - kácení shluku keřů dle rozsahu vykresleného v situaci
- k19 : 10m² – kácení shluku keřů dle rozsahu vykresleného v situaci
- k20 : 30m² – kácení shluku keřů dle rozsahu vykresleného v situaci
- k21 : 10m² – kácení shluku keřů dle rozsahu vykresleného v situaci
- k22 : 10m² - kácení shluku keřů dle rozsahu vykresleného v situaci

a pokácení 1 ks jabloně rostoucí na p.p.č. 604 v k.ú. Čeliv, o obvodu kmene ve výšce 130 cm nad zemí 121 cm a 1 ks vrby jívy rostoucí na p.p.č. 1436 v k.ú. Kokašice, o obvodu kmene ve výšce 130 cm nad zemí 81 cm. Kácení keřového porostu a dřevin se povoluje za této podmínky: Křoviny budou smýceny a dřeviny pokáceny pouze v případě budoucí realizace rekonstrukce/novostavby polní cesty HPC 1N dle schválené Komplexní pozemkové úpravy pro územní plochu k.ú. Čeliv a k.ú. Kokašice.

ODŮVODNĚNÍ

Dne 2.5.2016 byla Obecnímu úřadu v Kokašicích doručena žádost Obce Kokašice o povolení pokácení 2 ks stromů – 1ks jabloň (acer platanooides) na pozemku p.p.č. 604 v k.ú. Čeliv a 1 ks vrby jívy na pozemku p.p.č. 1436 v k.ú. Kokašice a keřového porostu - druh Hloh (Crataegus L.), Růže šípková (Rosa canina) a Bez černý (Sambucus nigra) o celkové výměře 725m² rostoucího na pozemcích p.p.č. 604 v k.ú. Čeliv a p.p.č. 1436 v k.ú. Kokašice.

Při samotném místním šetření dne 11.5.2016 byla zjištěna nutnost pokácení a smýcení výše uvedených stromů a keřového porostu z důvodu realizace rekonstrukce/novostavby polní cesty HPC 1N dle schválené Komplexní pozemkové úpravy pro územní plochu k.ú. Čeliv a k.ú. Kokašice. Kácení výše uvedených dřevin se povoluje v době vegetačního klidu, tj. od 1.10. 2016 do 31.3.2017. Náhradní výsadba není součástí stavby, o případné nové výsadbě stromů resp. keřů rozhodne budoucí vlastník a správce polní cesty HPC 1N – obec Kokašice a to po kolaudaci stavby a předání do užívání.

POUČENÍ

Proti tomuto rozhodnutí může podat účastník řízení podle §§ 81 až 83 zákona č.500/2004 Sb., správní řád odvolání do 15 dnů od jeho oznámení, a to ke Krajskému úřadu Plzeňského kraje v Plzni, odboru životního prostředí podáním u Obecního úřadu Kokašice. Včas podané odvolání má dle § 85 téhož zákona odkladný účinek.



Václav Panoš
starosta obce

Rozdělovník:

- Obec Kokašice, Kokašice 48, 349 52 Konstantinovy Lázně

26.5.2016 Obec Kokašice a zastupitelstvo obce.

Obec Kokašice
Kokašice 48

349 52 Konstantinovy Lázně
IČ: 00573647, tel/fax: 374 625 570

SOUHLAS / ~~NESOUHLAS~~ SE STAVBOU

V souvislosti s realizací stavby:

„Čeliv, polní cesta HPC 1N“

bude na mém (našem) pozemku (pozemcích):

parc.č. 1434, 1435 a 1249/11 k.ú. Kokašice dle současného katastru nemovitostí proveden navazující zpevněný příkop na nově navržený propustek v km 1,951 50 dle předložené přílohy situace 1:250 polní cesty HPC 1N. Realizace navazujícího příkopu, který bude odvádět povrchové vody svedené nově navrženým příkopem při pravé straně HPC 1N, bude navazovat na stávající vodoteč, která je vedena při okraji areálu Dvora Krasíkov. Realizační finanční náklady k vybudování zpevněného příkopu na výše uvedených pozemcích v našem vlastnictví budou námi hrazeny.

Jakožto majitel(é) výše uvedeného pozemku **souhlasím(e)* / ~~**nesouhlasím(e)*~~ s provedením stavby propustku v km 1,951 50 polní cesty HPC 1N a s vybudování navazujícího příkopu na naší výše uvedených pozemcích, výstavba příkopu na výše uvedených pozemcích bude námi finančně hrazena. Dále se zavazujeme provést realizaci navazujícího příkopu na nově navržený propust v km 1,951 50 ve shodné době, jako bude provedena výstavba propustku a to nejdéle do 14 dnů od provedení obetonování železobetonových trub v propustku.

V případě mého(našeho) souhlasu beru(reme) na vědomí, že jsem(jsme) účastníkem jak územního tak stavebního řízení.

Termín zahájení realizačních prací mně (nám) bude oznámeno min. 14 dnů předem.

**nehodící se přeškrtněte*

Další připomínky:

.....
.....

V PLZEŇ dne 8.4.2016

SUDOP Project Plzeň a.s.
Plachého 1007/35
Jižní Předměstí 301 00 Plzeň

SUDOP Project Plzeň a.s.
Plachého 35, 301 25 PLZEŇ
Tel.: 377 32 81 06
DIČ: CZ45359148 ①

BEVA investice a.s.
Plachého 35, 301 00 Plzeň
IČ: 64791114
DIČ: CZ64791114 ②

.....
razítko a podpis zákonného zástupce

km 1,615 00

PROPUST
1,591 50

1,585 00

km

1,591 50 Kvz

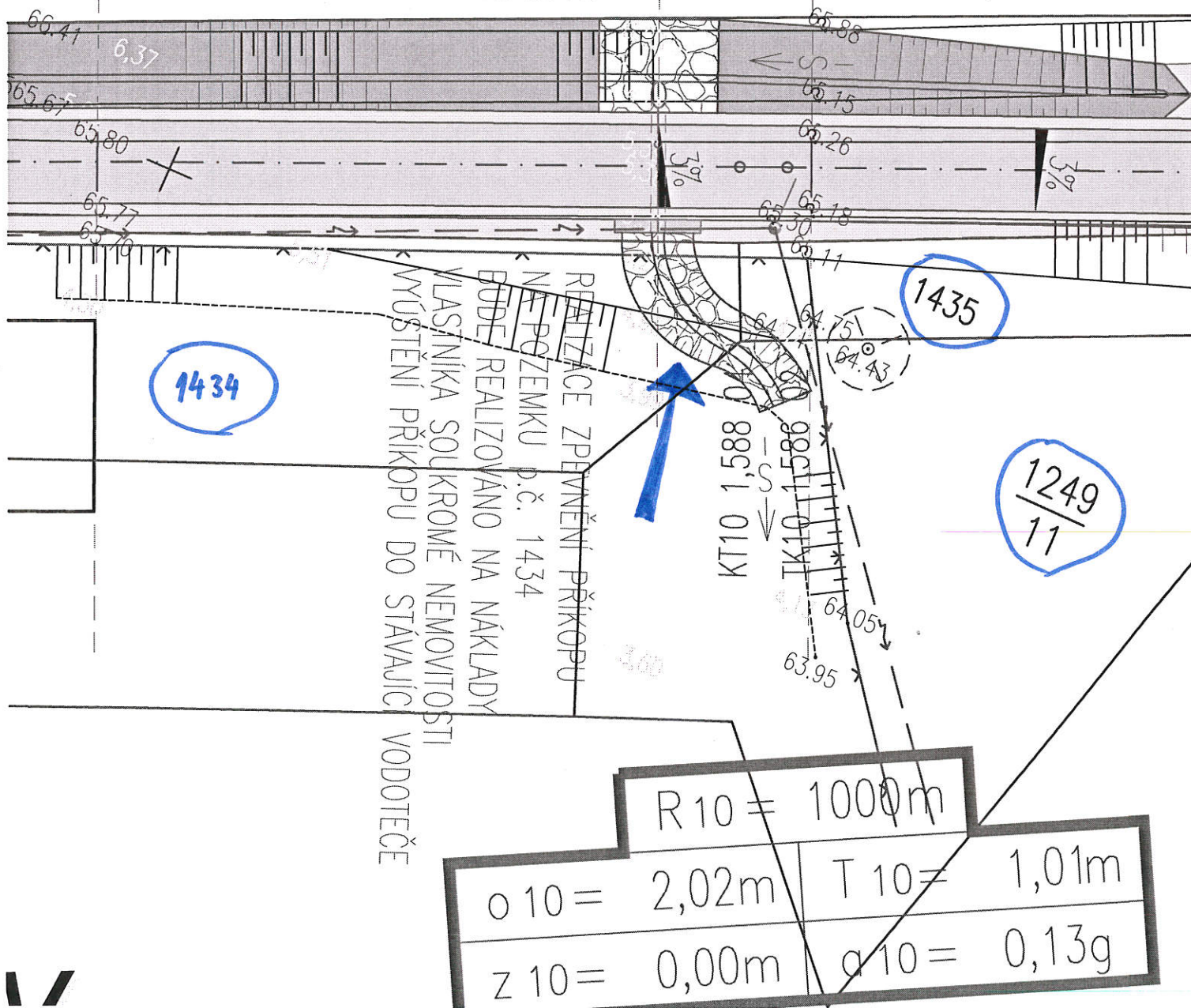
km 66.43

km 1,575 50 Zvz

KM 1,560 00 – ZAČÁTEK PŘÍKOPU

PROPUST
BETON DN 600mm
DL. 6360mm

SKL. PŘÍKOPU 2,0%



Výpis

z obchodního rejstříku, vedeného
Krajským soudem v Plzni
oddíl B, vložka 199

Datum zápisu:	1. května 1992
Spisová značka:	B 199 vedená u Krajského soudu v Plzni
Obchodní firma:	SUDOP Project Plzeň a.s.
Sídlo:	Plzeň, Plachého 35, okres Plzeň-město
Identifikační číslo:	453 59 148
Právní forma:	Akciová společnost založena rozhodnutím Federálního fondu národního majetku se sídlem v Praze 7, nábreží kpt. Jaroše 1000, a přijetím zakladatelské listiny ve formě notářského zápisu Státního notářství pro Prahu 7 č.j. 7 NZ 80/92, 7 N 82/92 ze dne 16. 4. 1992.
Předmět podnikání:	projektová činnost v investiční výstavbě projektování elektrických zařízení koupě zboží za účelem jeho dalšího prodeje a prodej zprostředkování obchodu a služeb inženýrská činnost ve výstavbě pronájem bytových a nebytových prostor včetně poskytování jiných než základních služeb provádění staveb včetně jejich změn, udržovacích prací na nich a jejich odstraňování stavební dozor realitní činnost činnost účetních poradců
Statutární orgán - představenstvo:	
předseda představenstva:	LIBUŠE SITTOVÁ, dat. nar. 7. srpna 1956 Plachého 937/30, Jižní Předměstí, 301 00 Plzeň Den vzniku funkce: 3. června 2013 Den vzniku členství: 3. června 2013
místopředseda představenstva:	JINDŘICH SITTA, dat. nar. 15. srpna 1955 Plachého 937/30, Jižní Předměstí, 301 00 Plzeň Den vzniku funkce: 3. června 2013 Den vzniku členství: 3. června 2013
člen představenstva:	MILAN MOJŽÍŠ, dat. nar. 19. března 1964 Urbinská 143, Domoradice, 381 01 Český Krumlov Den vzniku členství: 3. června 2013
Způsob jednání:	Způsob jednání: a) zastupování - společnost zastupují samostatně předseda představenstva nebo místopředseda představenstva;

b) podepisování - podepisování za společnost se provádí tak, že k vytištěnému nebo napsanému obchodnímu jménu společnosti připojí oprávněná osoba svůj podpis.

Dozorčí rada:

**předseda dozorčí
rady:**

JIŘÍ VANĚK, dat. nar. 23. března 1968
Jeřabinová 290, Nové Město, 337 01 Rokycany
Den vzniku funkce: 3. června 2013
Den vzniku členství: 3. června 2013

člen dozorčí rady:

KAREL NOLČ, dat. nar. 4. února 1956
Plaská 1340/43, Bolevec, 323 00 Plzeň
Den vzniku členství: 3. června 2013

člen dozorčí rady:

NATAŠA ŠMEJKALOVÁ, dat. nar. 15. května 1954
Franze Liszta 2029/73, Bolevec, 323 00 Plzeň
Den vzniku členství: 3. června 2013

Akcie:

2 239 ks akcie na jméno ve jmenovité hodnotě 1 000,- Kč
Akcie nejsou veřejně obchodovatelné a mají listinnou podobu.

Základní kapitál:

2 239 000,- Kč
Základní jmění: 2 239 000 Kčs, slovy
dvamilionydvěstětřicetdevěttisíc korun československých
Splaceno zakladatelem v plné výši, přičemž toto je
představováno cenou majetku uvedenou v zakladatelské listině.
Ocenění tohoto majetku je obsaženo v privatizačním projektu
státního podniku SUDOP Plzeň schváleném FMF ze dne 23. 3. 1992.
